



UAB

## PROJEKTAVIMO IR RESTAURAVIMO INSTITUTAS

Įm. kodas 124563175  
Universiteto g. 4, LT-01122 Vilnius  
tel.: (8 5) 262 48 82, faks.: (8 5) 212 44 45

<b>STATYTOJAS:</b>	<b>KUPIŠKIO RAJONO SAVIVALDYBĖS ADMINISTRACIJA</b> Vytauto g. 2, LT-40115 Kupiškis, tel. (8 459) 35500
<b>KOMPLEKSAS:</b>	<b>ŠMITO MALŪNAS SU TECHNOLOGINE ĮRANGA</b> (u.k. 22035, S27) Dariaus ir Girėno g. 12a, Kupiškio m., Kupiškio r. sav.
<b>PROJEKTO PAVADINIMAS:</b>	<b>KULTŪROS PAVELDO OBJEKTO (u.k 22035, S27) – (PRI.17017)</b> <b>ŠMITO MALŪNO SU TECHNOLOGINE ĮRANGA</b> Dariaus ir Girėno g. 12a, Kupiškyje, Kupiškio r. sav. <b>TYRIMŲ ATLIKIMO, TVARKYBOS IR PRITAIKYMO VIEŠOMS KULTŪROS BEI TURIZMO REIKMĖMS TECHNINIS PROJEKTAS</b>
<b>STATINYS</b>	<b>ŠMITO MALŪNAS SU TECHNOLOGINE ĮRANGA (01)</b> Kultūros vertybės registro kodas 22035 Unikalus pastato Nr. 5792-0001-0013 Ypatingas statinys
<b>ETAPAS:</b>	<b>PROJEKTINIAI PASIŪLYMAI (PP)</b>
<b>DALIS:</b>	<b>BENDROJI, SKLYPO PLANO, ARCHITEKTŪROS IR (BD,PTD,A)</b> <b>KONSTRUKCIJŲ, TVARKYBOS</b>
<b>LAIDA:</b>	<b>0</b>
<b>BYLA:</b>	Bendrieji duomenys, sklypo plano, tvarkybos ir pritaikymo sprendinių pasiūlymai <b>PRI.17017-01-PP-SP,PTD,A</b>
	<b>Direktorius</b> A.Steponavičius
	<b>Projekto vadovas</b> A.Steponavičius atest. Nr.A213, KPD Nr. 2944, tel. (85) 212 38 10
	<b>Projekto dalies vadovė</b> A.Lainauskaitė atest. Nr.A029, KPD Nr. 3323 tel. (85) 262 81 62
	<b>Projekto dalies vadovas</b> J. Mendelevičius KPD Nr. 3911

Vilnius, 2018-08

1950 m. Specialioji mokslinė restauracinė gamybinė dirbtuvė (SMRGD)  
1969 m. Paminklų konservavimo institutas (PKI)  
1987 m. Paminklų restauravimo projektavimo institutas (PRPI)  
1993 m. UAB "Paminklų restauravimo institutas"  
1995 m. AB "Paminklų restauravimo institutas"  
2002 m. UAB "Projektavimo ir restauravimo institutas"






**Komplekso Nr.: PRI. 17017**

**Objektas:** .Kultūros paveldo objekto (u.k. 22035,S27) - Šmito malūno su technologine įranga Dariau ir Girėno g12, Kupiškyje tyrimų atlikimo, tvarkybos ir pritaikymo viešoms kultūros bei turizmo reikmėms techninis projektas

**PROJEKTO SUDĖTIS**

Eil. Nr.	Bylos pavadinimas	Bylos indeksas
1	2	3
<b>A.</b>	<b>Tyrimai</b>	
1.	Inžinerinis topografinis planas	Subrangovų žymėjimas
2.	Fotogrametriniai apmatavimai	PRI. 17017-01-T-PD.2
3.	Inžineriniai geologiniai tyrimai	PRI. 17017-01-T-PD.8
4.	Konstrukcijų tyrimai (papildymas)	PRI. 17017-01-T-PD.9.(01)
<b>B.</b>	<b>Projektiniai pasiūlymai</b>	
1	Tvarkybos darbų ir pritaikymo projektiniai pasiūlymai	PRI. 17017-01-PP-SP,PTD,AK
<b>C.</b>	<b>Techninis ir darbo projektas</b>	
1.	Bendroji dalis	PRI. 17017-XX-TP-BD
2.	Sklypo sutvarkymo (sklypo plano) dalis	PRI. 17017-01-TP-BD
3.	Tvarkybos darbų dalis	PRI. 17017-01-TP-PTD
4.	Architektūros dalis	PRI. 17017-01-TP-A
5.	Konstrukcijų dalis	PRI. 17017-01-TP-K
6.	Vandentiekio ir nuotekų šalinimo dalis	
6.1.	Lauko vandentiekio ir nuotekų šalinimo tinklai	PRI. 17017-01-TP-VN.2
6.2.	Vidaus vandentiekio ir nuotekų šalinimo tinklai	PRI. 17017-01-TP-VN.1
7.	Šildymo vėdinimo ir oro kondicionavimo dalis	
7.1.	Lauko šildymo tinklai	PRI. 17017-01-TP-Š.1
7.2.	Vidaus šildymo - vėdinimo tinklai ir oro kondicionavimas	PRI. 17017-01-TP-ŠV
8.	Elektrotechnikos dalis	
8.1.	Lauko elektros tinklai	PRI. 17017-01-TP-LE
8.2.	Vidaus elektros tinklai	PRI. 17017-01-TP-E
9.	Elektroninių ryšių (telekomunikacijų) dalis	PRI. 17017-01-TP-ER
10.	Apsauginės signalizacijos dalis	PRI. 17017-01-TP-AS
11.	Gaisrinės signalizacijos dalis	PRI. 17017-01-TP-GS
12.	Procesų – valdymo ir automatizacijos dalis	PRI. 17017-01-TP-AV
13.	Pasirengimo statybai ir statybos darbų organizavimo dalis	PRI. 17017-01-TP-SO
14.	Statybos skaičiuojamosios kainos nustatymo dalis	PRI. 17017-01-TP-KS

Projekto vadovas



.....  
(parašas)

Algirdas Steponavičius  
(vardas, pavardė)

<b>TVIRTINU:</b>
Kupiškio rajono savivaldybės administracijos direktorius
Marius Mališauskas
A.V.

**STATINIO (-IŲ) AR STATINIŲ GRUPĖS PROJEKTAVIMO UŽDUOTIS  
(TECHNINĖ SPECIFIKACIJA)**

<b>Eil. Nr.</b>	<b>Pavadinimas</b>	<b>Reikalavimai</b>
<b>I. Bendra informacija apie pirkimo objektą</b>		
1.	Projekto pavadinimas.	<b>Kultūros paveldo objekto (unikalus kodas 22035, S27) – Šmito malūno su technologine įranga Dariaus ir Girėno g. 12, Kupiškyje, tyrimų atlikimo, tvarkybos bei pritaikymo viešoms kultūros bei turizmo reikmėms techninis projektas.</b>
2.	Statinių grupės sudėtis.	<i>Griaunami ir rekonstruojami pastatai:</i>  <i>1G4 – Malūnas (unikalus daikto numeris- 5792-0001-0013);</i> <i>4G1p – Garažas (unikalus daikto numeris- 5792-0001-0046);</i> <i>9G1p – Dirbtuvės (unikalus daikto numeris- 5792-0001-0113);</i> <i>12G1p – Dirbtuvės (unikalus daikto numeris- 5792-0001-0124);</i> <i>8I1m – Dirbtuvės (unikalus daikto numeris- 5792-0001-0084);</i> <i>10I1p – Ūkinis pastatas (unikalus daikto numeris- 5792-0001-0098);</i> <i>11G1p Ūkinis pastatas(unikalus daikto numeris- 5792-0001-0102).</i>
3.	Statinio (-ių) ar statinių grupės paskirtis ir bendrieji (techniniai ir paskirties) rodikliai.	<i>Statinių rūšys, grupė ir pogrupis;</i>  <i>Rodikliai:</i> <i>- projektuojamų objektų skaičius – 1 vnt.;</i>  <i>Dariaus ir Girėno g. 12, Kupiškis (Kultūros paveldo objektas unik., kod. 22035, S27 Šmito malūnas), pastato ir teritorijos prie pastato rekonstravimas. Bendras projektuojamos teritorijos plotas apie - 0,23 ha.;</i> <i>Bendras pastato plotas apie 490 kv. m.</i>

4.	Statinio statybos rūšis.	<i>Rekonstravimas</i>
5.	Statinio kategorija.	<i>Ypatingas statinys</i>
6.	Esamos statinio konstrukcijos, jų funkcinė paskirtis.	<i>Sienos - akmenų ir plytų mūras; perdanga – medinė; Funkcinė paskirtis - malūnas (buvęs).</i>
7.	Projekto rengimo etapas.	<i>Techninis projektas</i>

<b>II. Perkamų projektavimo paslaugų apimtis, trukmė ir perkančiosios organizacijos pateikiami duomenys</b>		
8.	Projektavimo paslaugų apimtis:	
8.1.	projektavimo paslaugos;	<p><i>Projekto etapas (etapai), dalys.</i></p> <p><i>Projekto dalys nustatomos atsižvelgus į projektuojamo statinio specifiką:</i></p> <ul style="list-style-type: none"> <li>- bendroji; [B]</li> <li>- sklypo sutvarkymas (sklypo planas); [SP]</li> <li>- architektūros; [A]</li> <li>- elektrotechnikos; [E]</li> <li>- elektroninių ryšių (telekomunikacijų); [R]</li> <li>- procesų valdymo ir automatizacijos; [AV]</li> <li>- konstrukcijų; [K]</li> <li>- šildymo, vėdinimo ir oro kondicionavimo; [ŠVOK]</li> <li>- vandentiekio ir nuotekų šalinimo; [VN]</li> <li>- gaisrinės signalizacijos; [RGS]</li> <li>- apsauginės signalizacijos; [RAS]</li> <li>- statybos skaičiuojamosios kainos nustatymo; [KS] (tvarkomieji statybos darbai ir tvarkybos darbai turi būti aiškiai atskirti)</li> </ul>
8.2.	kitos paslaugos, susijusios su projektavimo paslaugomis.	<ul style="list-style-type: none"> <li>- gauti (ar atlikti) privalomuosius projekto rengimo dokumentus;</li> <li>- gauti prisijungimo sąlygas;</li> </ul>
9.	Projektavimo paslaugų trukmė dienomis (mėnesiais)	<i>6 mėnesiai nuo sutarties pasirašymo dienos.</i>
10.	Paslaugų teikėjui pateikiamos dokumentų, reikalingų statinio (-ių) ar statinių grupės projekto dokumentams (toliau – projekto dokumentai) parengti, kopijos	<p><i>Pateikiami dokumentai:</i></p> <ul style="list-style-type: none"> <li>- statinio kadastrinių matavimų ir teisinės registracijos nekilnojamojo turto registre dokumentas;</li> <li>- projektiniai pasiūlymai. (jie gali būti keičiami suderinus su užsakovu)</li> </ul>

<b>III. Reikalavimai projektavimo paslaugoms</b>		
11.	Projekto rengimo dokumentams taikomi teisės aktai, normatyviniai statybos techniniai dokumentai bei normatyviniai statinio saugos ir paskirties dokumentai.	<p><i>Projektavimo dokumentai turi atitikti norminių teisės aktų reikalavimus, o jais grindžiami sprendiniai suderinti su teritorijos infrastruktūros plėtra.</i></p> <p><i>Normatyviniai statybos techniniai dokumentai, privalomi visiems statybos dalyviams:</i></p> <ul style="list-style-type: none"> <li>- <i>statybos techniniai reglamentai.</i></li> <li>- <i>paveldo tvarkybos reglamentas PTR 3.06.01:2014 „Kultūros paveldo tvarkybos darbų projektų rengimo taisyklės“.</i></li> </ul>
12.	Aplinkos, visuomenės sveikatos saugos, kraštovaizdžio, nekilnojamųjų kultūros paveldo vertybių, trečiųjų asmenų interesų apsaugos, saugomos teritorijos apsaugos ir kitos apsaugos (saugos), neįgaliųjų socialinės integracijos reikalavimai.	<p><i>Statinys turi būti suprojektuotas ir pastatytas iš tokių statybos produktų, kurių savybės per ekonomiškai pagrįstą statinio naudojimo trukmę užtikrintų šiuos esminius statinio reikalavimus: mechaninio atsparumo ir pastovumo, gaisrinės saugos, higienos, sveikatos ir aplinkos apsaugos, saugaus naudojimo, apsaugos nuo triukšmo, energijos taupymo ir šilumos išsaugojimo. Projektas turi būti parengtas vadovaujantis STR 2.03.01:2001 „Statiniai ir teritorijos. Reikalavimai žmonių su negalia (ŽN) reikmėms“ ir atitikti ŽN reikalavimus.</i></p>
13.	Esminiai funkciniai (paskirties), architektūros (estetinius), technologijos, techniniai, ekonominiai, kokybės, reikalavimai bei kiti rodikliai ir charakteristikos statiniui pagal sprendinių dalis:	<p><i>1. Dariaus ir Girėno g. 12, Kupiškis (Kultūros paveldo objektas unik., kod. 22035, S27 Šmito malūnas), pastato ir teritorijos prie pastato rekonstravimas. Statinys turi funkciškai ir architektūriškai tapti inovatyviu traukos centru įvairaus amžiaus žmonėms.</i></p> <p><i>Planuojamas pastato rekonstravimas pristatant priestatą. Kuriame turi būti suprojektuotos šios patalpos – fojė- ekspozicijų koridoriai, konferencijų salė, parodų salė, katilinė, sandėlis, neįgaliųjų san. mazgas, moterų, vyrų san. mazgai, rūbinė. O pats malūno pastatas tapti kaip muziejus.</i></p> <p><i>Planuojamas pastato plotas - ~ 490,00 kv. m.</i></p> <p><i>Sklypo sutvarkyme numatyti:</i></p> <ol style="list-style-type: none"> <li><i>a) Automobilių stovėjimo aikštelę;</i></li> <li><i>b) Betono trinkelio dangas;</i></li> <li><i>c) Lauko ekspozicijas</i></li> <li><i>d) Sklypo ir pastato apšvietimą;</i></li> <li><i>e) Naujų želdinių;</i></li> <li><i>f) Mažuosius kraštovaizdžio architektūros statinius (tvoras, vartus, suoliukus, šiukšliadėžes, informacinius stendus, dviračių stovus ir kt.);</i></li> <li><i>g) Teritorijos apsaugą, įrengiant, vaizdo stebėjimo</i></li> </ol>

		<i>kameras.</i>
14.	Nurodymai sprendinių derinimui, jų pritarimui ir pan.	<i>Sprendinius derinti su Kupiškio rajono savivaldybės administracijos Urbanistikos ir ekologijos skyriumi.</i>
15.	Statinio ar statinių grupės projektavimo ir statybos eiliškumas.	<i>Projektavimo darbai – vienu etapu. Statybos darbai – vienu etapu.</i>
16.	Reikalavimai projekto rengimo dokumentų kalbai (-oms).	<i>Projektas rengiamas lietuvių kalba.</i>
17.	Reikalavimai projekto rengimo dokumentų įforminimui, sudėčiai ir pan.	<ul style="list-style-type: none"> <li>- <i>dokumentų rinkinių (kopijų) skaičius – 4 vnt.</i></li> <li>- <i>kompiuterinės laikmenos su įrašyta Projekto kopija skaičius – 4 vnt.</i></li> <li>- <i>kompiuterinę laikmeną suformuoti pagal STR 1.05.01:2017 „Statybą leidžiantys dokumentai. Statybos užbaigimas. Statybos sustabdymas. Savavališkos statybos padarinių šalinimas. Statybos pagal neteisėtai išduotą statybą leidžiantį dokumentą padarinių šalinimas“ reikalavimus.</i></li> </ul>
18.	Techninės specifikacijos priedai (I dalis):	<ul style="list-style-type: none"> <li>- <i>Turi būti pateiktas statinio (-ių) ar statinių grupės projektavimo paslaugų kainų žiniaraštis (1 priedas);</i></li> <li>- <i>Turi būti pateiktas statinio (-ių) ar statinių grupės projektavimo paslaugų teikimo grafikas (2 priedas).</i></li> </ul>

	<b>IV. Projektuotojo autorines teises ir galimi Projekto keitimai</b>
19.	<p><i>Projektuotojas turi jo parengto Projekto autorines teises. Statytojas be projektuotojo sutikimo Projekto kopijas gali naudoti tik tam tikslui, kuriam skirtas Projektas.</i></p> <p><i>Autorių teisių objektai – <b>originalūs literatūros, mokslo ir meno kūriniai</b>, kurie yra kokia nors objektyvia forma išreikštas kūrybinės veiklos rezultatas. Projekto rengimo atveju – tai meno kūrinys – (i) architektūros kūrinys (pastatų ir kitų statinių projektai, brėžiniai, eskizai ir modeliai, taip pat pastatai ir kiti statiniai) arba (ii) kiti kūriniai. Statinio architektas yra konkretaus statinio, kaip architektūros kūrinio, autorius.</i></p> <p><i>Statinio architektūra – statinio, kaip meno kūrinio, <b>vidaus erdvės ir išorės pavidalas</b>, statinio dalių išdėstymas, jų <b>formų meninė išraiška</b> ir visų statinio elementų tarpusavio santykis.</i></p> <p><i>Autorių teisės yra neturtinės ir turtinės.</i></p> <p><i>Autorių asmeninės neturtinės teisės neperduodamos kitiems asmenims. Viena iš asmeninių neturtinių teisių yra teisė prieštarauti dėl kūrinio pakeitimo, <b>galinčio pažeisti autoriaus garbę ar reputaciją</b>.</i></p> <p><i>Autorių turtinės teisės gali būti perduotos (parduotos) kitam asmeniui. Pora iš išimtinių turtinių teisių yra atgaminti kūrinį arba adaptuoti ar kitaip perdirbti kūrinį. Bet koks kūrinio originalo ar jo kopijų panaudojimas <b>be autoriaus leidimo</b> yra laikomas neteisėtu (<b>išskyrus įstatymo numatytus atvejus</b>).</i></p> <p><i>Architektūros kūrinio (pastato ar kito statinio) savininkas be autoriaus leidimo <b>gali keisti pastatą</b> ar kitą statinį, kai tai daroma <b>dėl techninių priežasčių</b> arba <b>dėl pastato ar kito statinio <b>praktinio naudojimo</b></b>, jeigu kitaip nenustatyta sutartyje.</i></p> <p><i>Be kūrinio autoriaus ar kito šio kūrinio autorių teisių subjekto leidimo, tačiau nurodžius, jei tai įmanoma, naudojamą šaltinį ir autoriaus vardą, <b>leidžiama</b> pastato ar kito statinio <b>projektą</b>, brėžinį, eskizą ar modelį <b>panaudoti</b> to pastato ar statinio <b>rekonstrukcijai</b>.</i></p>

	<p><i>Autorių turtinės teisės gali būti perduodamos sutartimi. Pagal autorinę kūrinio užsakymo sutartį autorius įsipareigoja sukurti sutarties sąlygas atitinkantį kūrinį ir perduoti užsakovui sutartyje nurodytas autorių turtines teises į kūrinį arba suteikti užsakovui teises naudoti kūrinį nurodant kūrinio naudojimo būdą, o užsakovas įsipareigoja sumokėti autoriui sutartyje nustatytą autorinį atlyginimą, jeigu kitaip nenustatyta sutartyje. Autorinėmis sutartimis nelaikomos sutartys, kurių dalykas nėra autorių turtinių teisių į kūrinį perdavimas ar suteikimas.</i></p>
20.	<p><i>Projektas keičiamas papildomos sutarties su projektuotoju ir Statytojo patvirtintos papildomos Techninės užduoties pagrindu. Projekto keitimus ir (ar) papildymus atlieka Projektą parengęs projektuotojas savo lėšomis.</i></p> <p><i>Nors Projekto keitimai, kurie nekeičia projekto, kaip meno kūrinio, ir (arba) Projekto keitimai dėl techninių priežasčių ar dėl praktinio naudojimo statinio rekonstrukcijai galimi ir be projektuotojo sutikimo, tačiau rekomenduojama arba (i) įtraukti projektuotojo prievolę perduoti turtines autorių teises užsakovui, įskaitant teisę keisti Projekto dokumentus, arba (ii) apibrėžiant Projekto tikslą nurodyti, kad jis apima ir teisę keisti Projekto dokumentus, t.y. apima ir galimus Projekto keitimus ir (ar) papildymus bei jų aplinkybes ir pagrindus.</i></p>

Pastaba. Suderinus su Užsakovu ši projektavimo užduotis (techninė specifikacija) gali būti keičiama (tikslinama).

Pridedama:

1. Esamos situacijos schema, 1 lapas;
2. Statinio kadastrinių matavimų ir teisinės registracijos nekilnojamojo turto registre dokumentai, 11 lapų;
3. Projektiniai pasiūlymai, 3 lapai;
4. Objekto nuotraukos, 2 lapai.

Parengė:

Urbanistikos ir ekologijos skyriaus vyriausiasis specialistas Rolandas Velutis

Suderino:

Urbanistikos ir ekologijos skyriaus vedėjas Mažvydas Šalkauskas



SITUACIJOS SCHEMA:



L. STUOKOS GUCEVIČIAUS AIKŠTĖ

REKONSTRUOJAMO MALŪNO  
APLINKINĖ TERITORIJA

REKONSTRUOJAMO MALŪNO VIETA

DAR NETINKUOTO MALŪNO STATINIO FOTOFIKSACIJOS:



ESAMOS PADĖTIES FOTOFIKSACIJOS.



ESAMA SITUACIJA

Malūno S. Dariaus ir S. Girėno g. 12 a., Kupiškio sen., Kupiškio r.  
sav, pritaikymo visuomenel projektinis pasiūlymas

Forma patvirtinta Lietuvos Respublikos kultūros  
ministro 2011 m. birželio 15d.  
įsakymu Nr. IV-446  
(Lietuvos Respublikos kultūros ministro  
2011 m. rugsėjo 12 d. Nr. d. įsakymo  
Nr. IV-568 redakcija)

## KULTŪROS PAVELDO DEPARTAMENTO PRIE KULTŪROS MINISTERIJOS PIRMOJI

(nekilnojamojo kultūros paveldo vertinimo tarybos sudarytojo pavadinimas kilmininko linksniu)

### NEKILNOJAMOJO KULTŪROS PAVELDO VERTINIMO TARYBA A K T A S

2015-11-24 Nr. KPD-RM-2272

data

Vilnius

vieta

Nekilnojamojo kultūros paveldo vertinimo taryba (toliau – Taryba) s u d a r y t a  
**Kultūros paveldo departamento prie Kultūros ministerijos direktoriaus 2015-05-06  
įsakymu Nr. Į-112**

(teisės akto sudarytojas kilmininko linksniu, data, dokumento rūšis įnagininko linksniu, „Nr.“ ir jo registracijos numeris)

Taryba, s u s i d e d a n t i i š  
pirmininko (-ėš) Romo Pakalnio ir narių:  
(vardas ir pavardė kilmininko linksniu)

**Kęstučio Lupeikio, Ingos Zakšauskienės, Audronės Šolienės, Arūno Borutos, Rasos  
Butvilaitės-Petrauskienės, Eligijaus Juvencijaus Morkūno, Inesos Alistratovaitės-  
Kurtinaitienės, Ilonos Vaškevičiūtės,**

(vardai ir pavardės kilmininko linksniu, asmenis nurodyti per kablelį)

v a d o v a u d a m a s i Tarybos nuostatais, patvirtintais

**Kultūros paveldo departamento prie Kultūros ministerijos direktoriaus 2015-01-15  
įsakymu Nr. Į-9**

(teisės akto sudarytojas kilmininko linksniu, data, dokumento rūšis įnagininko linksniu, „Nr.“ ir jo registracijos numeris, dokumentus nurodyti per kablelį)

n u s t a t o, kad:

1. Nekilnojamoji kultūros vertybė (toliau – vertybė) registruojama Kultūros vertybių  
registre  
(toliau – Registras) kaip:

pavienis kultūros paveldo objektas (toliau – objektas)

kompleksinis objektas (toliau – kompleksas),  
kurį sudarantys objektai registruojami savarankiškai

kultūros paveldo vietovė (toliau – vietovė)

pažymėti tik vieną

2. Pavienis objektas yra:  vieta  statinys  kitas nekilnojamasis  
daiktas

(pažymėti tik vieną)

3. Komplexo dalys:

(kompleksą sudarantys objektai, jų kodai, priedo Nr.; objektus nurodyti per kabliataškį)

4. Vertybei suteikiamas pavadinimas su vardu ar vardais:

**Šmito malūnas su technologine įranga**

(pilnas vertybės pavadinimas; vardas, vardai suderinami su pavadinimu)

5. Vertybei suteikiamas pavadinimas:

**malūnas**

(pagal Registro pavadinimų klasifikatorių)

6. Vertybė yra gyvenamojoje vietovėje ir (ne -) apima adreso objektą:

**Dariaus ir Girėno g.**

(gatvės pavadinimas ir jos tipas)  
(g., pr., bul., al., skg., aklg., skv., a., pl., kel., tak.)

**12a**

(pastato) (Nr.) (korpuso) (Nr.)

**Kupiškis (m.)**

(gyvenamoji vietovė ir jos tipas)  
(vs., k., gelež. st., mstl., m.)

**Kupiškio sen.**

(seniūnija)

**Kupiškio r. sav.**

(savivaldybė ir jos tipas)  
(r., m., sav.)

7. Vertybės (XIX a. II pusė, apie 1880 m.; ) vertingosios savybės yra:

7.1.1.2. tūris - **kompaktinis, kūgio formos, vienos patalpos, 4 a.** (stogo forma pakeista, nuimti sparnai, rekonstravus jį į elektrinį, technologinė įranga kito metų bėgyje -; būklė patenkinama; FF Nr. 1-6; 2013 m.);

7.1.1.3. aukštų išplanavimas - **kapitalinių sienų tinklas (-; būklė gera; FF Nr. 1-6; 2013 m.); sienų angos, nišos - stačiakampės langų angos (-; būklė gera; FF Nr. 1-6; 2013 m.); stačiakampės durų angos (-; būklė gera; FF Nr. 21 ; 2013 m.);**

7.1.1.4. patalpų architektūrinės detalės - **durų ir langų angų degto molio plytų mūro segmentinės sąramos (-; būklė gera; FF Nr. 7; 2011 m.);**

7.1.1.5. konstrukcijos - **pamatas akmens mūro (-; būklė patenkinama; FF Nr. 1-6; 2013 m.); sienos akmens mūro (-; būklė patenkinama; FF Nr. 1-6; 2013 m.); medinės sijinės perdangos (netyrinėta; FF Nr. 19; 2015 m.); medinės stogo konstrukcijos (-; netyrinėta-;-; 2013 m.); stalių ir kiti gaminiai - medinės grindys (-; būklė bloga; FF Nr. 20); funkcinė įranga - mediniai laiptai - kopėčios (-; būklė bloga; FF Nr. 8; 2013 m.); technologinė įranga - girnos (-; būklė bloga; FF Nr. 9; 2012 m.); dvejį valcai su lentelėmis su įrašais: "BRAUNSCHWEIG MIAG DRESDEN N103892 IR N103890", keltuvas su transmisija ir varikliu, norijos, kruopinė, rankovės (16 vnt.), girnų įrenginių komplektas, grūdų valymo įrenginys, miltų rūšiavimo įranga (-; būklė patenkinama; FF Nr. 10-18; 2015 m.);**

7.1.3.1. planavimo sprendiniai - **malūnas stovi Kupiškio miesto centrinėje dalyje, uždaro kiemo teritorijoje S. Dariaus ir S. Girėno g., malūnas apstatytas priestatais** (fachverko raudonų plytų mūro priestatas statytas iki 1941 m. žr. schema Nr. 1; TRP Nr. 1; FF Nr. 22; 2015 m.);

7.1.3.5. takai, keliai ar jų dalys, dangos - **įvažiavimas ir kiemas grįstas akmenimis (-; būklė patenkinama; FF Nr. 23-24; 2015 m.);**

7.5. Faktai susiję su objektu - malūno savininko Chonelio Šmidto iniciatyva 1921 m. ėmė veikti elektros stotis, iš kurios generatorinės miestui buvo tiekama elektra. Vėliau, tėvui mirus, šį verslą paveldėjo Nochemas Šmidtas, 1931 metais pasirašęs sutartį su Kupiškio valsčiumi ir įsipareigojęs aprūpinti elektra visą miestelį 3 km. spinduliu nuo saulėlydžio iki 1 val. nakties. 1932 m. imtasi elektrinės modernizavimo darbų: savininkas nusipirko tris dyzelinius motorus, senus elektros stulpus pakeitė naujais, pertempė laidus ir pagerino tiekiamos elektros energijos kokybę. Jo akumuliatorinės dėka buvo puikiai apšviestos ne tik visos Kupiškio miestelio gatvės, bet ir tiekta elektra naujai pastatytai geležinkelio stočiai bei netoliese esančiam Račiupėnų kaimui, kur ją įsivedė kelios sodybos. N. Šmidtas įvardijamas pačiu turtingiausiu Kupiškio verslininku, kuris pirmasis Kupiškyje įsigijo lengvąjį automobilį ir gavo „šviesos ministerio“ pravardę.

Pastaba: Prieš projektavimo ir tvarkymo darbus atlikti istorinius, fizinius tyrimus. Reikalingi papildomi inžinerinės ir technologinės įrangos tyrimai. Priestatai pristatyti iki 1941 m. Pakeista stogo forma, nuimti sparnai, malūnas rekonstruotas į elektrinį. Buvo vėjo malūnas, vėliau motorinis, dabar elektrinis. Technologinė įranga kito metų bėgyje.

---

(apibūdinimas, būklė, nuoroda į pridedamą fikzaciją, aprašymo data; nurodyti per kabliataškį)

8. Žemiau nurodyti kilnojamieji daiktai, saugomi pagal Kilnojamųjų kultūros vertybių apsaugos įstatymą, yra kultūros paveldo statinio vertingosios savybės:

---

(kilnojamosios kultūros vertybės, jų kodai; nurodyti per kablietį)

9. Nekilnojamosios kultūros vertybės teritorijoje yra:

9.1. Pavienio objekto teritorijoje yra:

---

(pavienio objekto teritorijoje esantys vertingųjų savybių požymių turintys objektai; nurodomi per kabliataškį; arba priedo, kuriame jie pateikiami, Nr.)

9.2. Komplekso teritorijoje yra:

(komplekso teritorijoje esantys vertingųjų savybių požymių turintys objektai; nurodomi per kabliataškį; arba priedo, kuriame jie pateikiami, Nr.)

### 9.3. Vietovėje yra:

(į vietovę įeinančios vertybės, jų kodai; vertingųjų savybių požymių turintys objektai; nurodomi per kabliataškį; arba priedo, kuriame jie pateikiami, Nr.)

### 10. Vertybės vertingųjų savybių pobūdis ar jų derinys yra:

<input type="checkbox"/> Archeologinis	<input type="checkbox"/> lemiantis reikšmingumą		
<input type="checkbox"/> Povandeninis	<input type="checkbox"/> lemiantis reikšmingumą	<input type="checkbox"/> tipiškas	<input type="checkbox"/> retas
		<input type="checkbox"/> svarbus	<input type="checkbox"/> unikalus
<input type="checkbox"/> Mitologinis	<input type="checkbox"/> lemiantis reikšmingumą	<input type="checkbox"/> tipiškas	<input type="checkbox"/> retas
		<input type="checkbox"/> svarbus	<input type="checkbox"/> unikalus
<input type="checkbox"/> Etnokultūrinis	<input type="checkbox"/> lemiantis reikšmingumą	<input type="checkbox"/> tipiškas	<input type="checkbox"/> retas
		<input type="checkbox"/> svarbus	<input type="checkbox"/> unikalus
<input checked="" type="checkbox"/> Architektūrinis	<input checked="" type="checkbox"/> lemiantis reikšmingumą	<input type="checkbox"/> tipiškas	<input type="checkbox"/> retas
		<input checked="" type="checkbox"/> svarbus	<input type="checkbox"/> unikalus
<input type="checkbox"/> Urbanistinis	<input type="checkbox"/> lemiantis reikšmingumą	<input type="checkbox"/> tipiškas	<input type="checkbox"/> retas
		<input type="checkbox"/> svarbus	<input type="checkbox"/> unikalus
<input type="checkbox"/> Želdynų	<input type="checkbox"/> lemiantis reikšmingumą	<input type="checkbox"/> tipiškas	<input type="checkbox"/> retas
		<input type="checkbox"/> svarbus	<input type="checkbox"/> unikalus
<input checked="" type="checkbox"/> Inžinerinis	<input checked="" type="checkbox"/> lemiantis reikšmingumą	<input type="checkbox"/> tipiškas	<input type="checkbox"/> retas
		<input checked="" type="checkbox"/> svarbus	<input type="checkbox"/> unikalus
<input type="checkbox"/> Istorinis	<input type="checkbox"/> lemiantis reikšmingumą	<input type="checkbox"/> tipiškas	<input type="checkbox"/> retas
		<input type="checkbox"/> svarbus	<input type="checkbox"/> unikalus
<input type="checkbox"/> Memorialinis	<input type="checkbox"/> lemiantis reikšmingumą	<input type="checkbox"/> tipiškas	<input type="checkbox"/> retas
		<input type="checkbox"/> svarbus	<input type="checkbox"/> unikalus
<input type="checkbox"/> Dailės	<input type="checkbox"/> lemiantis reikšmingumą	<input type="checkbox"/> tipiškas	<input type="checkbox"/> retas
		<input type="checkbox"/> svarbus	<input type="checkbox"/> unikalus
<input type="checkbox"/> Sakralinis	<input type="checkbox"/> lemiantis reikšmingumą	<input type="checkbox"/> tipiškas	<input type="checkbox"/> retas
		<input type="checkbox"/> svarbus	<input type="checkbox"/> unikalus
<input type="checkbox"/> Kultūrinės raiškos	<input type="checkbox"/> lemiantis reikšmingumą	<input type="checkbox"/> tipiškas	<input type="checkbox"/> retas
		<input type="checkbox"/> svarbus	<input type="checkbox"/> unikalus
<input checked="" type="checkbox"/> Kraštovaizdžio			
(galima pažymėti kelis)	(galima pažymėti kelis)	(pažymėti kiekvienam pobūdžiui tik vieną)	

### 11. Pavienio ar kompleksinio objekto, ar vietovės reikšmingumo lygmuo yra:

nacionalinis  regioninis  vietinis

(pažymėti tik vieną)

12. Vertybės apibrėžta teritorija:

12.1. ribos yra:

Taško Nr., Atkarpa	Būdas	Tikslumas (cm)	X (abscisė)	Y (ordinatė)	Geokodas	Aprašymas
1	K	20	560830,11	6189737,21	kv5	
2	K	20	560916,43	6189753,52	kv5	
3	K	20	560921,49	6189727,10	kv5	
4	K	20	560912,50	6189726,31	kv5	
5	K	20	560888,26	6189724,54	kv5	
6	K	20	560904,09	6189660,22	kv5	
7	K	20	560898,97	6189657,95	kv5	
8	K	20	560895,99	6189667,90	kv5	
9	K	20	560885,83	6189664,67	kv5	
10	K	20	560883,55	6189670,85	kv5	
11	K	20	560865,96	6189663,26	kv5	
12	K	20	560864,05	6189668,55	kv5	
13	K	20	560860,24	6189667,33	kv5	
14	K	20	560857,44	6189675,80	kv5	
15	K	20	560850,91	6189674,96	kv5	
16	K	20	560849,04	6189681,70	kv5	
17	K	20	560849,47	6189681,81	kv5	
18	K	20	560841,65	6189710,75	kv5	
19	K	20	560839,71	6189710,24	kv5	
20	K	20	560837,12	6189719,44	kv5	
21	K	20	560835,15	6189718,88	kv5	
22	K	20	560830,11	6189737,21	kv5	

12.2. plotas yra:

**4713,00 kv. m**

13. Šaltiniai ir literatūra (archyvinė medžiaga, tyrimų ataskaitos, publikacijos ir kt.):

13.1. ANDREJEVAS, A., MORKŪNAS, E. Vėjo malūnai. Technikos paminklai Lietuvoje. Vilnius, "Mokslas". 1982.

13.2. Prieiga per internetą: [http://www.malunai.lt/gallery.php?malunas\\_id=135&tipas=1&foto\\_id=8520/žiūrėta](http://www.malunai.lt/gallery.php?malunas_id=135&tipas=1&foto_id=8520/žiūrėta) [2015-11-02].

13.3. Prieiga per internetą: [http://www.ziemgala.lt/saugykla/pdf/13\\_jonusyte.pdf/žiūrėta](http://www.ziemgala.lt/saugykla/pdf/13_jonusyte.pdf/žiūrėta) [2015-11-02].

14. Nekilnojamojo kultūros paveldo vertinimo tarybos aktas Lietuvos Respublikos administracinių bylų teisenos įstatymo nustatyta tvarka gali būti skundžiamas administraciniam teismui.

Taryba šiuo a k t u

[ ] n u t a r i a, jog vertybei reikalinga teisinė apsauga.

n u t a r i a, jog turi būti patikslinti Registre registruotos

**PRIDEDAMA:**

1. Fotofiksacija, 23 nuotr.
2. Teritorijos ribų planas, 1 lap.
3. Nekilnojamojo turto registro duomenų išrašas, 11 lap.
4. Straipsnis, 4 lap.
5. Straipsnis, 28 lap.
6. Planai, 3 lap.

Pirmininkas

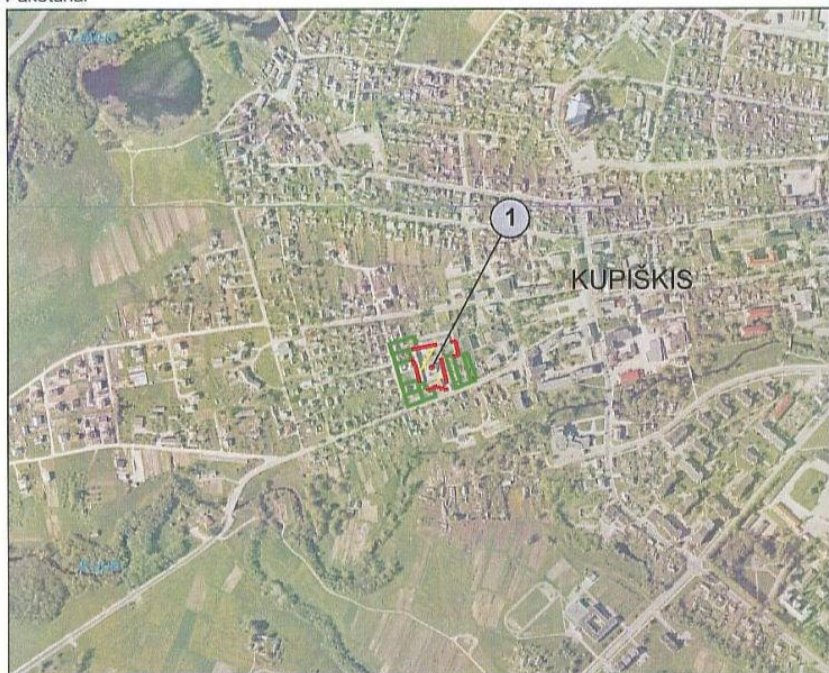
Romas Pakalnis

# ŠMITO MALŪNAS SU TECHNOLOGINE ĮRANGA (22035, S27)

## APIBRĖŽTŲ TERITORIJOS RIBŲ PLANAS

Dariaus ir Girėno g. 12A., Kupiškio m., Kupiškio r. sav.

Paketuriai



Smilgiai

M 1 : 10 000 (viename cm - 100 m)



M 1 : 1000 (viename cm - 10 m)

Vertybės teritorijos ribų koordinatės  
1994 m. Lietuvos koordinacių sistemoje:

Taško Nr.	Koordinatės		Lapo nomenklatūra
	Y (E) m	X (N) m	
1	560830.11	6189737.21	72/57
2	560916.43	6189753.52	
3	560921.49	6189727.10	
4	560912.50	6189726.31	
5	560888.26	6189724.54	
6	560904.09	6189660.22	
7	560898.97	6189657.95	
8	560895.99	6189667.90	
9	560885.83	6189664.67	
10	560883.55	6189670.85	
11	560865.96	6189663.26	
12	560864.05	6189668.55	
13	560860.24	6189667.33	

14	560857.44	6189675.80	
15	560850.91	6189674.96	
16	560849.04	6189681.70	
17	560849.47	6189681.81	
18	560841.65	6189710.75	
19	560839.71	6189710.24	
20	560837.12	6189719.44	
21	560835.15	6189718.88	
22	560830.11	6189737.21	

### Sutartiniai ženklai:

- Nekilnojamosios kultūros vertybės apibrėžtos teritorijos ribos
- Suformuotų kadastrinių sklypų ribos
- Nekilnojamojo kultūros paveldo objektas

### Nekilnojamoji kultūros vertybė:

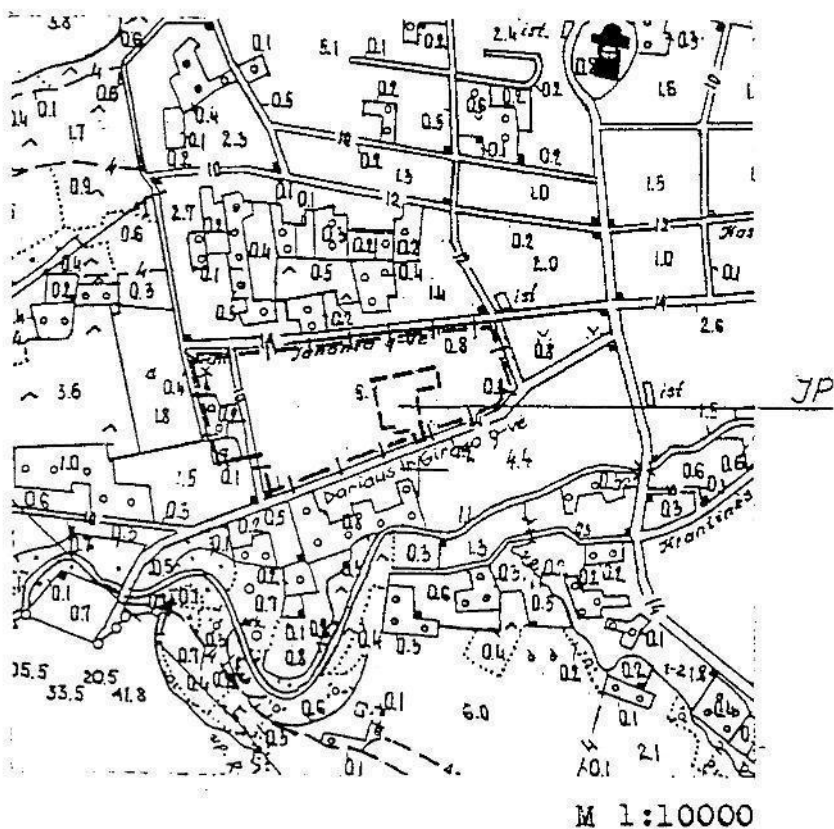
1. Šmito malūnas su technologine įranga (22035, S27)

Teritorijos plotas - 4713 m<sup>2</sup>


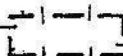
KULTŪROS PAVELDO CENTRAS		Šmito malūno su technologine įranga (22035, S27) apibrėžtų teritorijos ribų plano projektas	
Teritorijos ribas ir vertingąsias savybes pažymėjo Kultūros paveldo departamento prie Kultūros ministerijos			
Panevėžio teritorinio padalinio			
vyresn. specialistė		Rasuolė Kerbedienė	
Plano projektą sudarė Duomenų skyriaus Statinių poskyrio			
vyresn. paminklotvarkininkė		Asta Adomaitytė	
Plano projektą patikrino Duomenų skyriaus			
vedėja		Giedrė Radvilavičienė	
Plano projektą priėmė			
direktorius		Virgilijus Kačinskas	2012-02-16

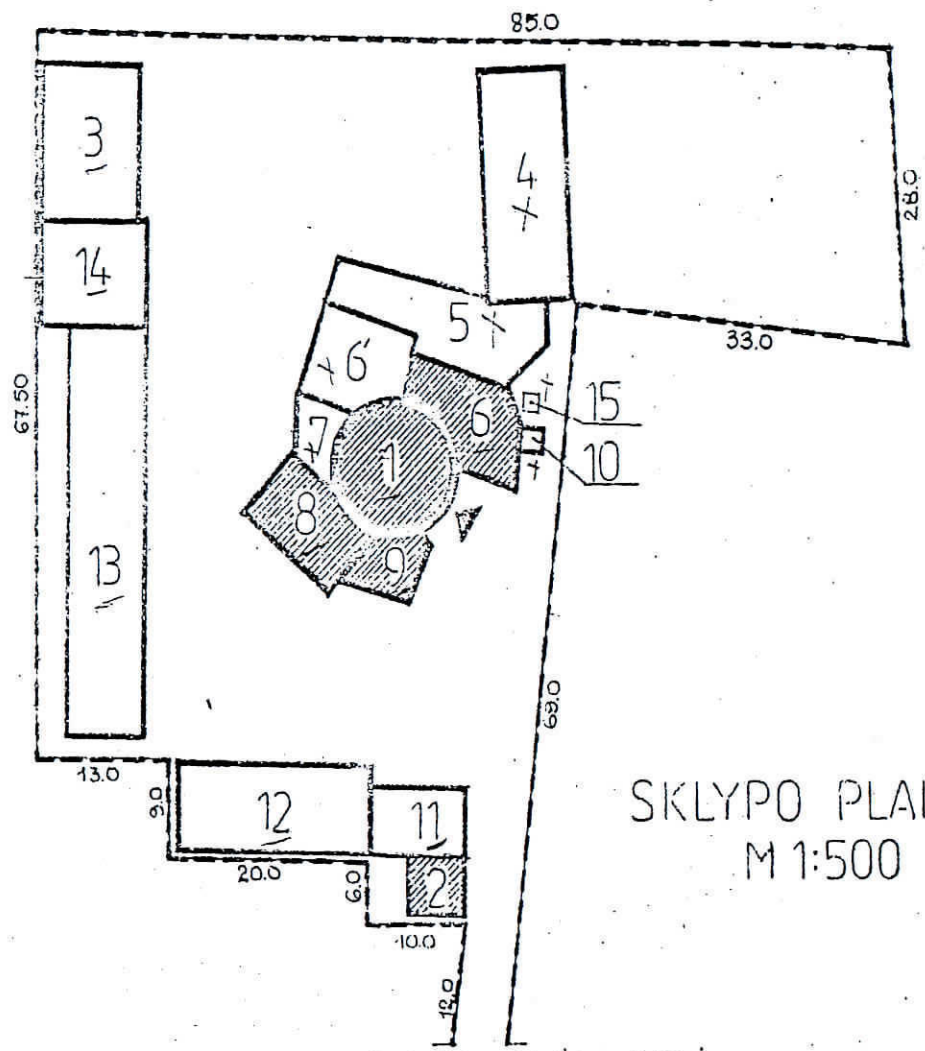
# BUVUSIO ŠMITO MALŪNO

(išaiškinamo istorijos ir kultūros paminklo JP 1042/At  
TERITORIJOS IR REGULIUOJAMO UŽSTATYMO ZONOS RIBŲ PLANAS  
Kupiškio rajonas, Kupiškio miestas, Dariaus ir Girėno g.  
Paminklo teritorijos (0,49 ha) ir reguliuojamo užstatymo  
( 6,46 ha ) žemės naudotojas - Kupiškio miestas



## SUTARTINIAI ŽENKLAI

-  - paminklo teritorija
-  - reguliuojamo užstatymo zona



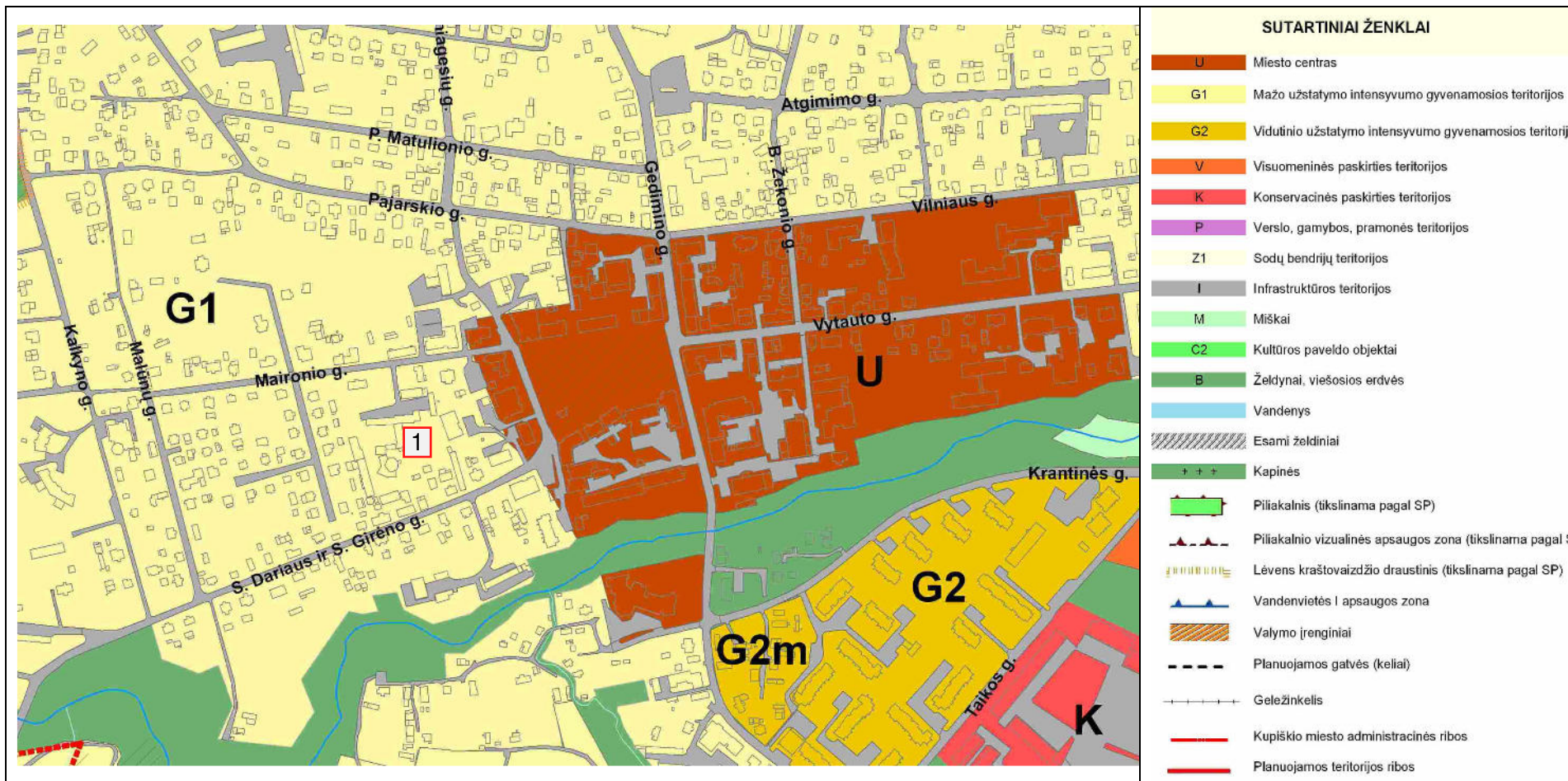
### PASTATŲ EKSPLIKACIJA

NR.	ESAMA PASKIRTIS	BUVUSI PASKIRTIS
1.	NENAUDOJAMAS	MALŪNAS
2.	DIRBTUVĖS	KARŠYKLA
3.	GARAŽAS, ADMINISTR.	
4.	GARAŽAS	
5.	SANDĖLIS	
6.	DIRBTUVĖS	BLAKSTONO PRIEST.
6'	GARAŽAS	
7.	SANDĖLIS	
8.	DIRBTUVĖS	MILO VĒLYKLA
9.	KARSTŲ, SANDĖLIS	PRIESTATAS
10.	SANDĖLIS	
11.	DIRBTUVĖS, ADMINISTR.	
12.	GARAŽAS	
13.	GARAŽAS	
14.	GARAŽAS	
15.	TUALETAS	

- SUTARTINIAI ŽENKLAI
- PASTATAI, STATYTI IKI 1941 M.
  - PASTATAI, STATYTI PO 1941 M.
  - SIŪLOMOS PAMINKLINĖS TERITORIJOS RIBOS SUTAMPA SU SKLYPO RAUDONOSIOMIS LINIJOMIS

SKLYPO PLANAS  
M 1:500

DARIAUS IR GIRĖNO GATVĖ



IŠTRAUKA IŠ KUPIŠKIO MIESTO BENDROJO PLANO

1 ŠMITO MALŪNO VIETA



LIETUVOS RESPUBLIKOS APLINKOS MINISTERIJA

# Architekto

KVALIFIKACIJOS  
A T E S T A T A S

Nr. A 213

*Algirdas STEPONAVIČIUS*

yra atestuotas

**Teritorijų specialiojo ir detaliojo planavimo specialistas**

**Statinio projekto, statinio projekto vykdymo priežiūros vadovas**

Statinių grupės: visos statinių grupės.

Statinių kategorija: ypatingi statiniai.

**Statinio projekto architektūrinės dalies,  
statinio projekto architektūrinės dalies vykdymo priežiūros vadovas**

Statinių grupės: visos statinių grupės.

Statinių kategorija: ypatingi statiniai.

Komisijos pirmininkas



Juozas Vaškevičius

Atestavimo komisijos 2013 m. rugšėjo mėn. 20 d. protokolas Nr. 81



## KUPIŠKIO RAJONO SAVIVALDYBĖS ADMINISTRACIJA

Biudžetinė įstaiga, Vytauto g. 2, LT-40115 Kupiškis, tel. (8 459) 35 500, faks. (8 459) 35 510, el. p. savivaldybe@kupiskis.lt  
Duomenys kaupiami ir saugomi Juridinių asmenų registre, kodas 188774975

### ĮGALIOJIMAS

2017 m. gruodžio 1 d. Nr. S1-2724 (4.10)

Vadovaudamasi Lietuvos Respublikos civilinio kodekso 2.137 straipsniu ir atsižvelgdama į 2017 m. birželio 13 d. sutartį Nr. B5-244/PRI.17-17, Kupiškio rajono savivaldybės administracija, kodas 1188774975, atstovaujama administracijos direktoriaus Mariaus Mališausko, veikiančio pagal Kupiškio rajono savivaldybės administracijos veiklos nuostatus (toliau – Įgaliotojas), įgalioja UAB „Projektavimo ir restauravimo institutas“, atstovaujamą direktoriaus Algirdo Steponavičiaus, veikiančio pagal įmonės įstatus (toliau – Įgaliotinis), įmonės kodas 124563175, gauti iš įstaigų ir organizacijų inžinerinių tinklų prisijungimo sąlygas, sutikimus ir kitus dokumentus, susijusius su Šmito malūno su technologine įranga Dariaus ir Girėno g. 12, Kupiškyje tyrimų atlikimu, tvarkybos bei pritaikymo viešoms kultūros bei turizmo reikmėms techninio projekto parengimu ir statybą leidžiančio dokumento gavimu, taip pat atlikti kitus su nurodytų pavedimų vykdymu susijusius veiksmus.

Administracijos direktorius

Marius Mališauskas

# BENDRAS AIŠKINAMASIS RAŠTAS

## 1. BENDRIEJI DUOMENYS

### 1.1. PROJEKTUOJAMI STATINIAI

Negyvenamosios paskirties pastatas – malūnas, pastatas dirbtuvės.

### 1.2. STATYBOS VIETA

S.Dariau ir S.Girėno g. 12, Kupiškio m., Kupiškio raj. sav.

### 1.3. STATINIŲ PASKIRTIS

Malūnas – negyvenamosios paskirties pastatas - gamybos paskirties pastatas [7.8], pagalbiniai pastatai dirbtuvės – gamybos paskirties pastatai [7.8], pagalbiniai pastatai garažai – garažų paskirties pastatai [7.7].

### 1.4. STATYBOS RŪŠIS

Projektuojamų darbų statybos rūšis – nekilnojamojo kultūros paveldo objekto tvarkyba, remontas, pagalbinių statinių rekonstravimas ir griovimas.

### 1.5. STATINIŲ KATEGORIJA

Malūnas – ypatingas statinys, pagalbiniai pastatai yra **neypatingi statiniai**.

### 1.6. STATYBOS ETAPAI

Projektinė dokumentacija numato galimybę statybos darbus vykdyti vienu etapu.

## 2. PROJEKTO RENGIMO PAGRINDAS

### 2.1. PRIVALOMIEJI PROJEKTAVIMO DOKUMENTAI

Kultūros paveldo objekto (u.k. 22035) – Šmito malūno su technologine įranga projektiniai pasiūlymai rengiami vadovaujantis 2017-06-13 Paslaugų teikimo sutartimi, Statytojo patvirtintas projektavimo užduotimi (techninė specifikacija) ir jos priedais.

Projektavimui naudojami statinių nuosavybės dokumentai ir pastatų kadastrinių matavimų bylos duomenis. Paruošiamųjų darbų metu buvo atlikti sklypo topografiniai matavimai, inžineriniai geologiniai tyrinėjimai, pastato architektūriniai ir konstrukcijų tyrimai.

### 2.2. PAGRINDINIAI NORMATYVINIAI DOKUMENTAI

Statinio projektas atitinka esminius statinio reikalavimus – mechaniniam atsparumui ir pastovumui (STR2.01.01(1):2005), gaisrinei saugai (STR2.01.04:2004), higienai, sveikatai, aplinkos saugai (STR2.01.01(3):1999), naudojimo saugai (STR2.01.01(4):2008), apsaugai nuo triukšmo (STR2.01.01(5):2008), energijos taupymui ir išsaugojimui (STR 2.01.01(6):2008).

Taip pat rengiant projektą buvo vadovujamasi STR 1.01.08:2002 Statinio statybos rūšys


STR 1.01.03:2017 Statinių klasifikavimas, STR 1.04.04:2017 Statinio projektavimas, projekto ekspertizė, STR 2.01.04:2004 Gaisrinė sauga. Pagrindiniai reikalavimai, STR 2.05.07:2005 Medinių konstrukcijų projektavimas.

### 2.3. GALIOJANTYS TERITORIJŲ PLANAVIMO DOKUMENTAI, ATLIKTI TYRIMAI, PARENGTOS REKOMENDACIJOS, PASIŪLYMAI

Planuojamai teritorijai galioja Kupiškio miesto bendrasis planas patvirtintas 2008-02-14 Kupiškio rajono tarybos sprendimu Nr. TS-18 „Dėl Kupiškio miesto bendrojo plano iki 2026 metų patvirtinimo“.

Pagal bendrąjį planą objektas yra mažo užstatymo intensyvumo gyvenamoje teritorijoje G1. Tai mišri gyvenamoji teritorija, kurioje dominuoja mažaaukšte gyvenamoji statyba su jos aptarnavimui reikalinga socialine, paslaugų ir kita infrastruktūra. Maksimalus leistinas gyvenamojo ir viešo užstatymo intensyvumas sklype – 0,4.

Apsaugos ir naudojimo režimą taip pat nustato Specialiosios žemės ir miško naudojimo sąlygos.

Kval. dok. Nr.		PROJEKTAVIMO IR RESTAURAVIMO INSTITUTAS	ŠMITO MALŪNO SU TECHNOLOGINE ĮRANGA S.DARIAUS IR S.GIRĖNO G. 12A, KUPIŠKYJE TVARKYBOS IR PTRITAIKYMO PROJEKTAS AIŠKINAMASIS RAŠTAS	Laida
A 213,2944	PV	A.Steponavičius	PRI.17017-01-PP-BAR	0
A029,3323	PDV	A.Lainauskaitė		Lapas
A163, 3322	Arch.	G. Kirdeikienė		1

### 3. ESAMA PADĖTIS

#### 3.1. SKLYPO APIBŪDINIMAS

Tvarkoma teritorija yra Kupiškio miesto vakarinėje dalyje, kvartalo tarp S. Dariaus ir S. Girėno bei Maironio gatvių viduje. Įvažiavimas yra iš S. Dariaus ir S. Girėno gatvės, teritorija yra aukštesnėje reljefo altitudėje gatvės atžvilgiu.

Bendras kultūros paveldo objekto teritorijos plotas sudaro 0.4713 ha.

#### 3.2. SKLYPO UŽSTATYMAS

Pagrindinis pastatas – malūnas su priestatais stovi centrinėje teritorijos dalyje, o pietinėje ir vakarinėje pusėje teritorijos perimetru užstatyta vieno-dviejų aukštų silikatinių plytų mūro pastatais – garažais. Šiaurinėje dalyje sklypą perskiria dar vienas analogiškas garažų pastatas.

Pats malūnas apstatytas priestatais, kurių statybos laikotarpiai ir architektūra yra skirtingi. Keli iš jų yra statyti iki 1940 m. ir tarnavo kaip malūno priestatai, skirti įvairioms reikmėms, kiti laikini sovietmečiu statyti ūkiniai pastatai.

Bendras sklypo užstatymo plotas sudaro 1574,00 kv.m.

#### 3.3. GRETIMŲ TERITORIJŲ UŽSTATYMAS

Gretimoms teritorijoms yra užstatytos mažaaukščiais gyvenamaisiais pastatais. Šiaurinėje pusėje sklypą dengia garažų eilė, o rytinėje dalyje stovi keturių aukštų daugiabutis gyvenamasis namas.

#### 3.4. TRUMPA PASTATO ISTORIJA

*(Parengta pagal A. Jonuštės straipsnį „Kupiškio krašto amatai ir amatininkai“, Gimtasai kraštas: Kupiškio kraštotyros muziejus, 2010, p. 105, kitais internete paskelbtais straipsniais bei istorinėmis nuotraukomis.)*

Restauruojamas malūnas statytas 1880 metais. Iš pradžių jis buvo sukamas vėjo.

1921 m. iš dvarininko Minkevičiaus malūną nupirko Konelis Šmidtas. Jis malūną patobulino – įrengė motorą, kuris išjudindavo iš specialaus skiedinio nulietas giras. Įrengus variklį buvo nuardyti malūno sparnai ir „kepurė“ su mechanizmais, iš sparnų perduodančiais sukimą į giras. Naujus įrenginius šiam pastatui atvežė iš Anglijos, Švedijos, Vokietijos. Per mėnesį malūne būdavo sumalama 350–370 t grūdų, gaminamos kruopos, įvairūs miltai. Klientų patogumui malūno savininkai įrengė arklides ir vietą nakvynei. Konelio Šmidto iniciatyva prie malūno ėmė veikti elektros stotis iš kurios akumuliatorinės miestui buvo tiekama elektra.

Iš tėvo Konelio Šmidto malūną paveldėjęs sūnus Nochimas Šmidtas 1932 metais ėmėsi elektrinės modernizavimo darbų: nusipirko tris dyzelinius motorus, senus elektros stulpus pakeitė naujais, pertempė laidus ir pagerino tiekiamos elektros energijos kokybę, kuri buvo tiekama miesteliui ir aplinkiniams kaimams. Jo akumuliatorinės dėka buvo puikiai apšviestos ne tik visos Kupiškio miestelio gatvės, bet ir tiekta elektra naujai pastatytai geležinkelio stočiai bei netoliese esančiam Račiupėnų kaimui.

Naujasis šeimininkas Nochimas Šmidtas prie malūno įrengė vilnų karšyklą ir milo vėlyklą.

Po Antrojo pasaulinio karo šio malūno direktoriumi yra buvęs nepriklausomos Lietuvos ministras pirmininkas Jonas Černius. 1949 m. malūnas buvo nacionalizuotas.

Šiuo metu Šmito malūnas yra atsidūręs Kupiškio r. savivaldybės priešgaisrinės tarnybos kaimynystėje ir seniai nebeveikia.

#### 3.5. STATINIO ARCHITEKTŪROS APŽVALGA

XIX amžiuje statytas vėjo malūnas yra tradicinės kūgio formos. Jo pagrindo ties žemės paviršiumi ir aukščio proporcijos charakteringos tokio tipo malūnams: malūno liemens aukštis (~ 14 m) ir pagrindo plotis ties žemės paviršiumi. (~ 14.5 m) - yra beveik lygūs. Iki rekonstrukcijos buvęs vėjo malūnas turėjo turėti sparnus, velenų ir krumpliaračių sistemą ir išraiškingą stogą - „kepurę“. Tradiciškai „kepurės“ buvo įvairios formos, bet dažniausiai daugiabriaunės-aštuoniakampės arba šešiakampės. Daugelis tokio tipo malūnų turėjo apėjimo tiltelius, vadinamus apeigomis, kurie palengvindavo malūno aptarnavimą, tačiau Šmito malūne buvusios apeigos ženklų neužtikta.

	PROJEKTAVIMO IR RESTAURAVIMO INSTITUTAS	PRI.17017-01-PP-BAR			Laida	Lapas	Lapų
					0	2	14

Malūno išorė mūryta akmenimis Ø 20÷40 cm su stambios skaldos intarpais skiedinyje. Skiedinys kietas, su kalkėmis, gelsvas, turi stambesnių užpildų. Plytų mūro angokraščiai ir angų sąramos mūrytos ryškiai raudonomis plytomis, kurių matmenys 60÷75x130÷140x265÷270 mm. Skiedinys tarp plytų rupokas, kalkinis, vidutinio stiprumo. Atvirose vietose praradęs rišamąsias savybes. Pastato vidaus sienos – kalkiniu skiediniu apteptos akmenų mūras su plytų intarpais. Vartų ir langų angokraščiai ir sąramos suformuotos iš plytų.

Malūną sudaro 5 aukštai. Kiekviename malūno aukšte, daugiausiai priešpriešiais, įstatyti stačiakampiai langai sudalinti į 6 dalis. Senujų langų sudalinimas galėjo būti net iš 16 dalių. I-me aukšte yra platūs dviveriai vartai, per kuriuos buvo galima įvažiuoti vežimu. Virš vartų išlikę buvusio stogelio žymės. Privažiavimas prie malūno grįstas akmenimis.

Malūno I-mo aukšto pirminės grindys tikriausiai buvo akmenų grindinys arba plūkta asla. Kituose aukštuose grindys lentų, sudėtų ant stambių perdangos sijų.

Ikonografinių duomenų, kaip XIX a. atrodė vėju varomas malūnas – nėra. Aptiktos nuotraukos yra to laikotarpio, kai malūnas jau buvo rekonstruotas, t.y. po 1931 m. Tačiau aišku, kad pertvarkant malūną buvo nuardytas malūno „kaklas“ su krumpliaračių juosta ir malūno „kepurė“. Malūno liemens viršaus mūras išlygintas ir uždengtas kūgio formos skardiniu stogu su 2 švieslangiais. Viršutinis mūras remontuotas skiediniu, o vėliau mūro netektys užkrėstos betonu.

Malūno, kaip nekilnojamojo kultūros paveldo objekto vertę sudaro ne tik jo charakteringa architektūra, bet ir kompleksiškai, ir sąlyginai gerai išlikusi technologinė įranga.

Tarpukariu prie malūno pastato buvo pristatyta vilnų karšykla, milo vėlykla, o įrengus elektrinę – ir jos akumulatorinė.

Šie skirtingos paskirties prie malūno prilipdyti priestatėliai architektūrinės vertės neturi, bet tai išlikęs provincijos verslo vystymosi etapo paveldas.

### 3.6. ESAMA BŪKLĖ

Laiko, atmosferos pokyčių ir kritulių vandens žalojamo bendra Šmito malūno būklė yra bloga.

Pagrindiniai Šmito malūno matmenys – statinio tūris, aukštis, istorinių langų ir durų angų vietos, išorės ir vidaus apdaila, perdangos ir kitos konstrukcijos išliko mažai pakitusios. Tačiau daug metų stovėjęs nenaudojamas, kiauru stogu pastato išorės ir vidaus sienos, medinės perdangų konstrukcijos laiko ir drėgmės smarkiai pažeistos.

Neapsaugotos kūgio formos pastato išorės sienos yra veikiamos kritulių vandens, kuris ne iš karto nuteka nuo pasvirų, grubios faktūros sienų, geriasi į siūles tarp akmenų, jas ardo ir išplauna. Analizuojant fasadų mūrą, ryškūs ne vieno laikotarpio fasadų mūro restauravimo ženklai. Pirmiausiai erodavęs akmenų mūras buvo lopais užteptas rupiu kalkiniu skiediniu, vėliau vėl remontuotas kalkiniu, bei cementiniu skiediniu. Plytų mūro vartų ir langų sąramos ir langų palangės stiprintos betonu.

Kiauras ir deformuotas stogas neapsaugo kūgio viršaus mūro ir malūno viršaus sienos visu storiu įmirkę. Akmenų mūras pasidengęs samana, dumbliais, vietomis apaugęs žolės kuokštais ir smulkiais krūmais.

Malūno vidaus sienų kalkinis užtepas aprupėjęs, dalies langų plytų mūro angokraščiai ir sąramos apirę, kai kur iširę ištisi vidaus mūro fragmentai. Medinės perdangų sijos, laiptai ir kiti mediniai konstrukcijų elementai sutręšę, smarkiai pažeisti puvinio.

Didelių malūno pertvarkymų nėra, tik, atsiradus poreikiui įrengti ryšį su naujai atsiradusiais priestatais, buvo iškirstos dvejios durys ir anga į akumulatorinės patalpą.

	PROJEKTAVIMO IR RESTAURAVIMO INSTITUTAS	PRI.17017-01-PP-BAR	Laida	Lapas	Lapų
			0	3	14

## 4. PROJEKTINIŲ PASIŪLYMŲ SPRENDIMAI

### 4.1 BENDRIEJI DUOMENYS

Užsakovo pageidavimu rengiamas Kultūros paveldo objekto objekto Šmito malūno su technologine įranga projektas apima tvarkybos bei pritaikymo viešosioms kultūros bei turizmo reikmėms darbus (tvarkomuosius statybos darbus). Dokumentacija rengiama dviem etapais – techninis rekonstravimo projektas su tvarkybos darbų projekto dalimi ir darbo projektas.

Įvertinant užsakovo poreikius, parengta projektinė dokumentacija numato pagrindinio pastato – malūno su technologine įranga restauravimo ir pritaikymo muziejinei funkcijai bei pagalbinių pastatų griovimo ir rekonstravimo darbus. Šio projekto apimtyje nenumatomas menkaverčių ir netinkamų kultūros paveldo objekto teritorijai pastatų pietinėje ir vakarinėje teritorijos dalyje griovimas ar rekonstravimas. Tai turėtų būti numatoma tolesniame teritorijos sutvarkymo etape.

### 4.2. ARDYMO DARBAI

Projektiniuose sprendiniuose numatoma esamo menkaverčius priestatus prie malūno pietinėje dalyje ir šiaurinėje dalyje bei dalinai išsaugoti ir rekonstruoti pietinį ir rytinį priestatus pastatytus iki 1940 m.

### 4.3. STATYBINIŲ ATLIEKŲ TVARKYMAS

Statybos metu numatomas likusias surūšiuotas statybines atliekas numatoma išvežti į statybinių atliekų savartyną. Statybinės atliekos iki jų išvežimo ar panaudojimo kaupiamos ir saugomos aptvortoje statybos teritorijoje konteineriuose, uždaroje talpose ar tvarkingose krūvose, jei jos neužteršia aplinkos.

Statybinių atliekų turėtojas nusprendžia, kaip ir į kurią tvarkymo vietą pagal sutartis bus gabenamos atliekos. Statytojas, baigęs statybą, statinio pripažinimo tinkamu naudoti komisijai pateikia dokumentus apie netinkamų perdirbti ar panaudoti atliekų pristatymą į savartynus.

Gruntas, iškastas įrengiant pamatus ar gerbūvį, nenaudojamas sklypo teritorijoje paviršiaus formavimui.

### 4.4. PROJEKTUOJAMŲ STATINIŲ PAGRINDINĖS CHARAKTERISTIKOS, PASKIRTIS, PASLAUGŲ AR KITOS ŪKINĖS VEIKLOS PROGRAMA.

Projektuojamo pagrindinio pastato – malūno paskirtis nekeičiama – tai negyvenamosios paskirties pastatas, kuris pritaikomas pažintiniam lankymui t.y. tampa kultūros paskirties pastatu [7.10.] – muziejum. Rekonstruojamų pagalbinių ir gaminių priestatų paskirtis keičiama į kultūros paskirties [7.10.] pastatus, jie atlieka pagalbinių muziejaus patalpų funkciją.

### 4.5. UŽSTATYMO IR TERITORIJOS TVARKYMO SPRENDINIAI.

Esamas sklypo užstatymas neplečiamas, jis mažinamas griauinant menkaverčius priestatus vakarinėje ir šiaurinėje pusėje.

Įvertinant Užsakovo poreikius ir su Technine specifikacija pateiktus projektinius pasiūlymus numatomas esamų priestatų, statytų iki 1940 rekonstravimas, dalinai keičiant jų formą ir projektuojant įstiklintą jungtį – galeriją vakarinėje, nematomoje nuo įvažiavimo pusėje. Siekiant bent vizualiai izoliuoti šioje pusėje esančius netinkamos estetiškos išvaizdos pastatus projektuojama dekoratyvinė informacinė sienelė nuo įėjimo pusės prie rekonstruojamo pietinio priestato.

Teritorija tvarkoma restauruojant ir dalinai atstatant esamą lauko akmenų grindinį prie pagrindinio fasado, o vakarinėje ir šiaurinėje pusėje prie esamų garažų bei dirbtuvių projektuojama betono trinkelė dangą, analogiška tipui „Senamiesčio grindinys“

Užsakovo pageidavimu siūloma įrengti papildomą įvažiavimą šiaurinėje pusėje išardant dalį savivaldybei priklausančių garažų boksų, kad būtų užtikrintas patogus lankytojų transporto pateikimas į teritoriją. Čia pat numatoma iš ažiūrinių betono trinkelė su žolės dangą tarpuose įrengti automobilių sustojimo aikštelę.

Rytinėje sklypo dalyje projektuojama žalioji zona su grūntinės dangos aikštelė papildomai ekspozicijai ir pėsčiųjų takas iki privažiavimo, esančio kvartalo viduje.

	PROJEKTAVIMO IR RESTAURAVIMO INSTITUTAS	PRI.17017-01-PP-BAR	Laida	Lapas	Lapų
			0	4	14

#### 4.6. TVARKYBOS DARBŲ PROJEKTINIAI SPRENDINIAI

Šmito malūnas su technologine įranga (u.k.22035) numatomas pritaikyti viešosioms kultūros ir turizmo reikmėms. Malūne bus restauruojama ir eksponuojama išlikusi technologinė įranga. Vadovaujantis PTR 3.08.01:2013 „Tvarkybos darbų rūšys“ ir nekilnojamojo paveldo objekto vertingųjų savybių apsaugos reikalavimais pagal vertingųjų savybių detalų aprašymą numatomi šie Šmito malūnas su technologine įranga (u.k.22035) tvarkybos darbai:

**Konservavimas** - konservavimui priskiriami tyrimais pagrįsti darbai, kurių tikslas yra stabilizuoti esamą kultūros paveldo objekto būklę ir apsaugoti nuo savaiminio nykimo.

Numatoma:

1. Technologinės įrangos konservavimas. Malūno vidaus tvarkybos darbai ir technologinė įranga konservuojama jos neišmontuojant;
2. Geriausios būklės išlikusių sienų mūro ir tinko fragmentų konservavimas.

**Restauravimas** – objekto autentiškumo, vertingųjų savybių išsaugojimas, pirminės išraiškos ir formos grąžinimas. Restauravimo darbams atlikti naudojamos specialios technologijos ir medžiagos, kurių savybės yra suderinamos su kultūros paveldo objekto vertingųjų savybių medžiagiškumu.

1. Lauko sienų mūro restauravimas:

- 1.1. Sienų mūro apačios restauravimas, atidengiant jį iki pirminio žemės paviršiaus lygio, valant mūrą ir atstatant akmenų ir skiedinio netektis;

- 1.2. Malūno liemens mūro valymas, pašalinant purvą, dumblis, samanai, žolynus ir kitą augmeniją, suirusį ir silpnai besilaikantį akmenų užtepą;

- 1.3. Akmenų mūro restauravimas. Akmenų netekčių atstatymas iškritusiais akmenimis arba parenkant akmenis, atitinkančius autentiškumą. Suirusio, įdrėkusio ir silpnos struktūros skiedinio pašalinimas ir siūlių užpildymas skiediniu su skaldos intarpais. Skiedinio sudėtis turi būti analogiška autentiškam;

- 1.4. Vartų ir langų angokraščių plytų mūro restauravimas, sąramų formos ir mūro restauravimas. Plytų dydis, spalva ir skiedinio sudėtis turi atitikti autentišką.

- 1.5. Vidaus mūro restauravimas, langų ir vartų angokraščių ir sąramų restauravimas, nereikalingų neautentiškų išgriovimų ir angų užmūrijimas.

- 1.6. Netekčių atstatymas plytų ir akmenų mūru. Kalkinio užtepo atnaujinimas;

- 1.7. Medinių perdangų konstrukcijų restauravimas: pažeistų vietų protezavimas, stiprinimas, apdorojimas cheminėmis dezinfekuojančiomis ir priešgaisrinėmis priemonėmis;

- 1.8. Medinių laiptų konstrukcijų restauravimas, sulūžusius ir puvinio pažeistus elementus pakeičiant tokios pačios medienos rūšies ir skerspjūvio ir elementais.

**Restauravimas taikant naujas technologijas:**

1. Langų, durų, vartų restauravimas pagal ikonografinę medžiagą ir istorinius analogus;

2. I-o aukšto betoninių grindų demontavimas ir akmenų grindinio įrengimas;

3. Buvusios malūno „kepurės“ restauravimas, atkuriant formą pagal ikonografiją ir istorinius analogus.

**Remontas** – prarastų fizinių savybių atstatymo darbai, maksimaliai saugant vertingąsias savybes, išlaikant esamą dydį, formą, konstrukcijas ir panaudotas medžiagas.

1. Nevertingų priestatų, neautentiškų elementų, užmūrijimų demontavimo darbai.

**Apsaugos techninės priemonės** – pagal Lietuvos respublikos kultūros ministro įsakymą „Dėl apsaugos techninių priemonių įrengimo ir neatidėliotųjų saugojimo darbų sąrašo patvirtinimo“ 2013 m. rugpjūčio 20 d. Nr. IV-607 tvarkybos darbų projekte numatomos apsaugos techninės priemonės:

1. Pamatų restauravimas ir hidroizoliacijos įrengimas;

2. Nuogrindos iš lauko akmenų įrengimas;

3. Žaibosaugos, apsauginės ir gaisrinės signalizacijos įrengimas

Tvarkybos darbų projektiniai sprendiniai nepažeis ir netrukdyt apžvelgti Kultūros paveldo objekto – Šmito malūno su technologine įranga (u.k. 22035) vertingųjų savybių, nustatytų 2015-11-24 KPD nekilnojamojo kultūros paveldo vertinimo tarybos akte Nr. KPD-RM-2272.

	PROJEKTAVIMO IR RESTAURAVIMO INSTITUTAS	PRI.17017-01-PP-BAR			Laida	Lapas	Lapų
					0	5	14

Projektiniai sprendiniai atitinka pastato esamos būklės įvertinimo išvadas bei rekomendacijas.

Prieš vykdant žemės judinimo darbus planuojamose vietose (inžinerinių tinklų, nuogrindų įrengimo) **būtina atlikti archeologinius tyrimus.**

#### 4.7. ARCHITEKTŪRINIAI PLANINIAI SPRENDIMAI

4.7.1. Gamybos paskirties pastatas – malūnas restauruojamas ir pritaikomas viešoms kultūros ir turizmo reikmėms išlaikant esamus pastato plano ir aukščio gabaritus.

Numatant pastato viršutinės dalies formos atkūrimą, kaip pagrindinį, suderintą su Užsakovo variantą, siūloma įrengti įstiklintą konstrukciją. Tam papildomai įrengiant metalinių konstrukcijų ažūrinės metalo grotelių dangos platformą virš esamų technologinių įrenginių viršutiniame aukšte, kad lankytojai nedidelėmis grupėmis galėtų patekti į viršų ir pasigrožėti apylinkių panorama.

Pagrindinio pastato silueto atkūrimas svarbus ir Kupiškio miesto siluetai bei matomam panoraminiam vaizdui važiuojant pagrindine gatve link centro.

Rekonstruojant esamus priestatus numatoma priderinti plano formą prie malūno išorinio apskritimo, paliekant nepakeistas šių pastatų formas pagrindiniame fasade. Pietinio ir rytinio priestatų fasadai ir konstrukcijos išorėje restauruojamos, naujai įrengiamos patalpos projektuojamos tinkuoto mūro ir metalinių stiklo vitrinų konstrukcijų. Pietiniame priestate siekiant eksponuoti autentišką fachverko sienų konstrukciją, stiklo konstrukcijos projektuojamos ir iš pastato vidaus (žiūr. pavyzdžius priede Nr. 3).

Lankytojų įėjimas į pastatą projektuojamas per pietinį priestatą, kuriame įrengiamas vestibulis, o šalia numatoma istorinės ekspozicijos ir parodų salė. Už jos numatomos techninės pagalbinės patalpos ir tualetai, kurie tarnauja tiek lankytojams tiek pasitarimų ar konferencijų dalyviams. Lankytojų patekimas į malūno ekspozicijos apžiūrą numatomas per esamas duris.

Rytiniame priestate numatoma įrengti pasitarimų ar konferencijų salę, į kurią patenkama per atskirą įėjimą šiaurinėje pusėje. Šalia jos projektuojamos nedidelės pagalbinės patalpos ir įstiklinta jungtis su pietine pastato dalimi. Tarpe abiejų priestatų įrengiamas pusiau uždaras apželdintas kiemelis poilsiui.

##### 4.7.2. Išorės apdaila

Atkuriama malūno viršutinė dalis įstiklintų stiklo paketais aliuminio rėmų konstrukcijos su apsauginėmis vidinėmis žaliuzėmis viršutinėje dalyje.

Naujai projektuojamų priestato dalių cokolis ir sienos tinkuojamos, stiklo konstrukcijos metalinių tamsiai pilkos spalvos rėmų, stogo danga – nepofiluota šviesiai pilkos spalvos skarda.

##### 4.7.3. Vidaus apdaila

Vidaus apdaila projektuojama įvertinant Statytojo poreikius ir normatyvinius higienos bei gaisrinės saugos reikalavimus.

#### 4.8. INŽINERINIAI TINKLAI

Pastato inžinerinės komunikacijos projektuojamos numatant jų prijungimą prie bendramiestinių inžinerinių tinklų pagal išduotas prisijungimo sąlygas.

	PROJEKTAVIMO IR RESTAURAVIMO INSTITUTAS	PRI.17017-01-PP-BAR	Laida	Lapas	Lapų
			0	6	14


**ISTORINĖS NUOTRAUKOS****1.**

Kupiškio,spėjama Šmito, vėjo malūnas apie 1915-1917 m. Autorius nežinomas. Iš albumo "Kupiškis", svetainėje Lietuva senose fotografijose

**2.**

Kupiškio, Dariaus ir Girėno g., vėjo malūnas iš vakarų apie 1936 m. J.Strinskio nuotr. ( J.Miškinis. Vidurio Lietuvos miestai ir miesteliai.2009 m. p.239 pav.474)



 <b>PROJEKTAVIMO IR RESTAURAVIMO INSTITUTAS</b>	<b>PRI.17017-01-PP-BAR</b>	Laida	Lapas	Lapų
		0	7	14

3.

Kupiškio, Dariaus ir Girėno g., vėjo malūnas iš pietų 1979 m. V.Sasnausko nuotr. Lietuvos nacionalinio muziejaus fondai. Kraštotyros draugijos fondas. Nr.16-16. V.Sasnauskas. Kupiškio miesto amatai, prekyba ir kai kurie kiti verslai.1979 m.



4.

Kupiškio, Dariaus ir Girėno g., vėjo malūnas iš šiaurės rytų 1992 m. Autorius nežinomas. Vilniaus apskrities archyvo fondai F2 1556-71. N.Kazakevičiūtė. Buv. vėjo malūnas ir paminklų dirbtuvės. Paminkloauginė užduotis



	PROJEKTAVIMO IR RESTAURAVIMO INSTITUTAS	PRI.17017-01-PP-BAR	Laida	Lapas	Lapų
			0	8	14

5.

Kupiškio, Dariaus ir Girėno g., vėjo malūnas iš pietvakarių 1992 m. Autorius nežinomas. Vilniaus apskrities archyvo fondai F2 1556-71. N.Kazakevičiūtė. Buv. vėjo malūnas ir paminklų dirbtuvės. Paminklosauginė užduotis



6.

Kupiškio, Dariaus ir Girėno g., vėjo malūnas iš šiaurės. 2009 08 10 Z. Baubonio nuotr.

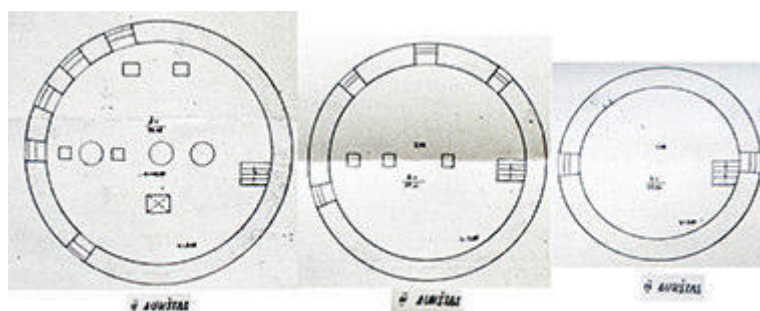
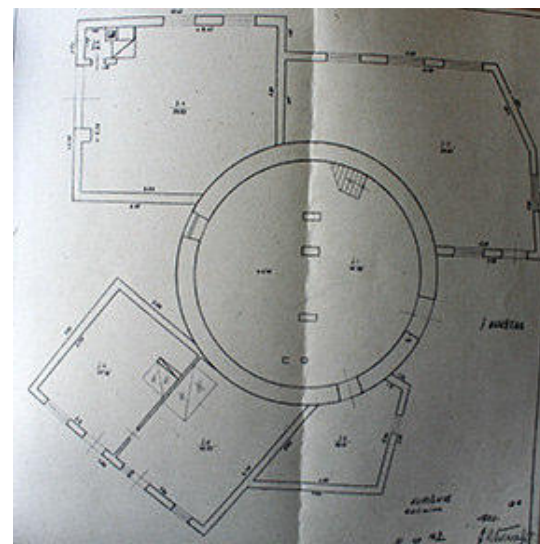
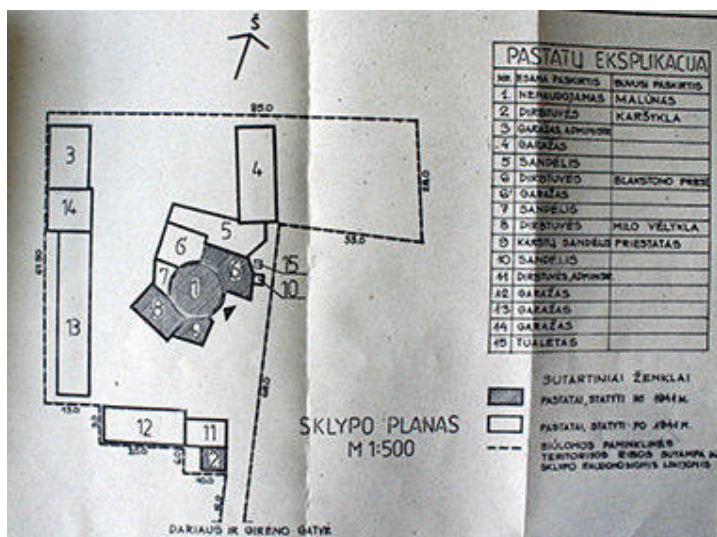


	PROJEKTAVIMO IR RESTAURAVIMO INSTITUTAS	PRI.17017-01-PP-BAR	Laida	Lapas	Lapų
			0	9	14



[http://malunai.lt/gallery.php?malunas\\_id=135&tipas=1&foto\\_id=8529](http://malunai.lt/gallery.php?malunas_id=135&tipas=1&foto_id=8529)

Malūno sklypo ir užstatymo planas. 1992 m. Paminklų restauravimo projektavimo instituto Vilniaus apskrities archyve fondai. Inv. Nr. 1556-71(7)



[http://malunai.lt/gallery.php?malunas\\_id=135&tipas=3&foto\\_id=1018](http://malunai.lt/gallery.php?malunas_id=135&tipas=3&foto_id=1018)

## EKSPERTO IŠVADOS DĒL MALŪNO EKSTERJERO

Manau, kad nebūtū racionalu ir tikslinga atkurti vējīnio malūno eksterjerā, nes malūnas jau labai seniai nemalē sparnais sukamomis gīrnomis. Todēl pakīto kepurēs īšvaīzda – malūno stogas īgavo neaukšto kūgīo formā. Stogas dengtas lakštīne skarda, jungta falcaīs, stoge ītaisytas stoglangīs. Tokīā stogo formā īgaudavo malūnai, atsisakīus kepurēje buvusīos transmisījos – krumplīaračīū, sparnīnio veleno, sparnū ir kryžmos jīems ītverti. Atsisakīus sparnū, kuriū apačia dažnai būdavo tik 0,5 m nuo žemēs, buvo galīma prīšlieti prīestatus.

Malūno sienū tinkas turētū būti patvarkytas. Langai ir langū angos taipogi sutvarkytos. Langai turētū būti keturrūčiai, dvīvēriai, atīdaromi īšorēn. Vartai ī malūnā taipogi turi būti dvīvēriai, dvīsluoksniā, pagal analogījas. Vīdīnē varčīos pusē sukalta īš sālaidīnīū lentū stačiai, o īšorīnē pusē īš apdailīnīū profilīuotū lentelīū, kalant jas taip, kad sudarytū puošīnī.


Malūno prīestatai, kuriuose 8 ir 9 patalpoj buvo mīlo vēlykla, turi likti, nes tie prīestati statyti īki 1941 m. Ypatingai svarbus prīestatas, pažymētas Nr. 6, nes tai buvo pagrīndīnē malūno jēgainē, čīa tikētīna, buo elektros dīnāma, īš čīa kupīškēnāms sklīdo švīesa. Tokīa stīchiška statybā, līpdant prīestatēlius, buvo charakterīnga ano meto verslīnīnkāms – plečīasi biznis, daugēja prīestatū. Fachverkīnēs sienos taip pat būdīngos ano meto prāmonīnīams pastatāms. Reikīa īšsaugoti ir brukavotā kīemā. Malūnīnīko statusas leīdo brukavoti akmenīmīs kīientū patogumī, o kīientū patogumas buvo svarbus veīksnys konkurencīnēje kovoje.

Dr. E. J. Morkūnas,  
Nekīlnojāmojo kultūros paveldo apsāugos spīcialīstas,  
Atestato Nr. 4062.


	PROJEKTAVIMO IR RESTAURAVIMO INSTITUTAS	PRI.17017-01-PP-BAR	Laida	Lapas	Lapū
			0	11	14

1.  
**JELGAVOS ŠVENČIAUSIOSIOS TREJYBĖS BAŽNYČIOS BOKŠTO  
PRITAIKYMAS APŽVALGAI.**



	<b>PROJEKTAVIMO IR RESTAURAVIMO INSTITUTAS</b>	<b>PRI.17017-01-PP-BAR</b>	Laida	Lapas	Lapų
			0	12	14

## VILNIAUS KATEDROS BOKŠTO PRITAIKYMAS TURIZMUI



## STIKLO KONSTRUKCIJŲ PANAUDOJIMO PAVYZDŽIAI

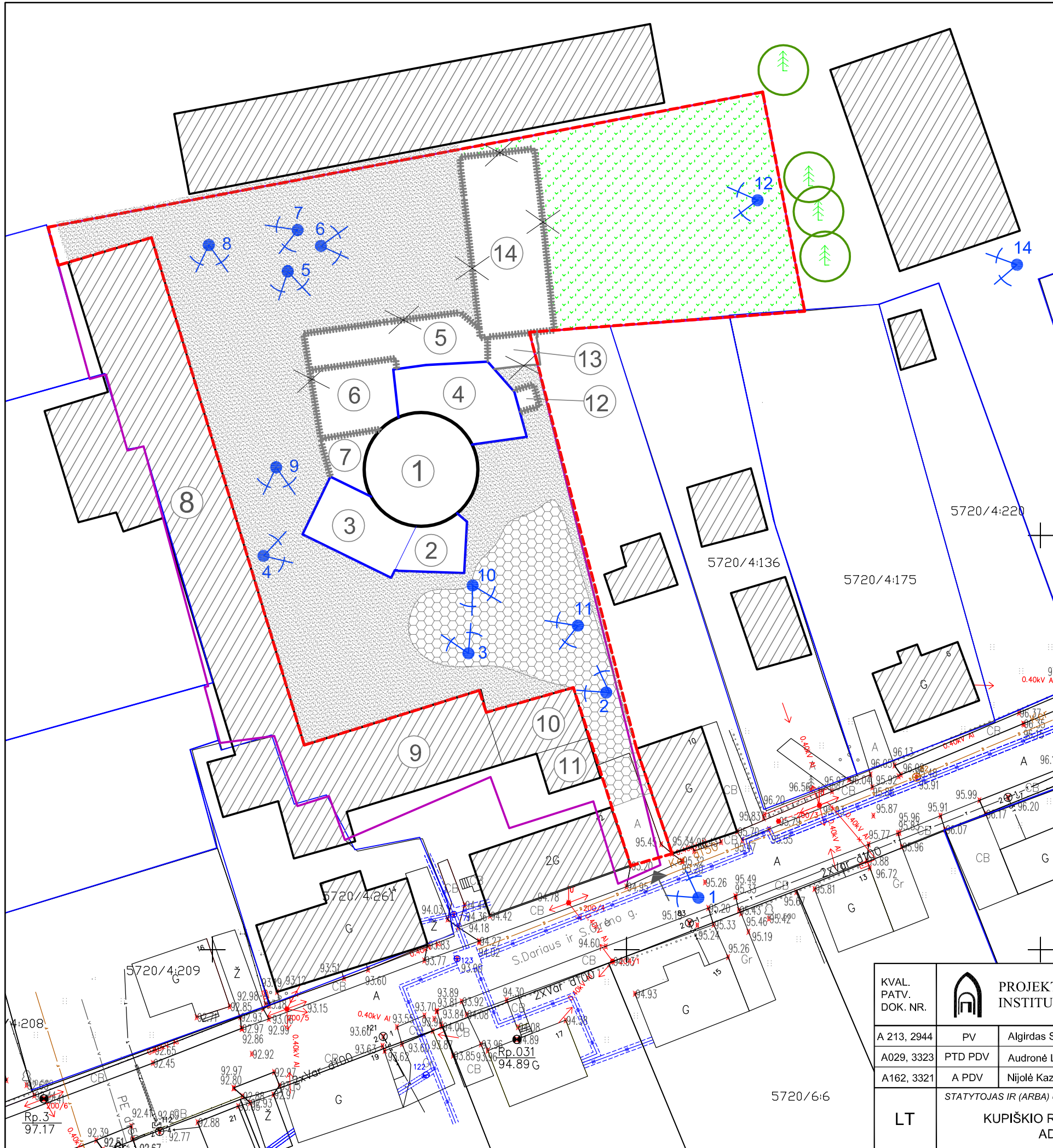


 <b>PROJEKTAVIMO IR RESTAURAVIMO INSTITUTAS</b>	<b>PRI.17017-01-PP-BAR</b>	Laida	Lapas	Lapų
		0	13	14

4.  
STIKLO KONSTRUKCIJŲ PANAUDOJIMO PAVYZDŽIAI



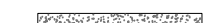









	PROJEKTAVIMO IR RESTAURAVIMO INSTITUTAS	PRI.17017-01-PP-BAR	Laida	Lapas	Lapų
			0	14	14




SITUACIJOS SCHEMA

SUTARTINIAI ŽENKLAI

-  NKV TERITORIJOS RIBOS
-  TVARKOMOS TERITORIJOS RIBOS
-  ESAMA ŽVYRO DANGA
-  ESAMA LAUKO AKMENŲ DANGA
-  ESAMA VEJA
-  ESAMI PASTATAI
-  RESTAURUOJAMI PASTATAI
-  ESAMI REKONSTRUOTINI PASTATAI
-  GRIAUNAMI PASTATAI
-  FOTOSIUŽETŲ VIETOS IR NUMERIAI

PASTATŲ EKSPLIKACIJA

1. ESAMAS PASTATAS - MALŪNAS.
2. ESAMAS PRIESTATAS - BUVĖS KARSTŲ SANDĖLIS
3. ESAMAS PRIESTATAS - BUVUSIOS DIRBTUVĖS - MILO VĒLYKLA
4. ESAMAS PRIESTATAS - GARAŽAS
5. ESAMAS PRIESTATAS - SANDĖLIS
6. ESAMAS PRIESTATAS - BUVUSIOS DIRBTUVĖS
7. ESAMAS PRIESTATAS - SANDĖLIS
8. ESAMAS PASTATAS - GARAŽAS
9. ESAMAS PASTATAS - GARAŽAS
10. ESAMAS PASTATAS
11. ESAMAS PASTATAS - BUVUSIOS DIRBTUVĖS
12. ESAMAS PRIESTATAS - SANDĖLIS
13. ESAMAS PRIESTATAS
14. ESAMAS PASTATAS - GARAŽAS

KVAL. PATV. DOK. NR.	 <b>PROJEKTAVIMO IR RESTAURAVIMO INSTITUTAS</b>		STATINIO PROJEKTO PAVADINIMAS	
			<b>ŠMITO MALŪNO SU TECHNOLOGINE ĮRANGA</b> Dariaus ir Girėno g., 12, Kupiškyje <b>TVARKYBOS BEI PRITAIKYMŲ TECHNINIS PROJEKTAS</b>	
A 213, 2944	PV	Algirdas Steponavičius	STATINIO NUMERIS IR PAVADINIMAS, DOKUMENTO PAVADINIMAS	
A029, 3323	PTD PDV	Audronė Linauskaitė	<b>SKLYPO PLANAS,</b> <b>ESAMOS PADĖTIES PLANAS</b> M 1:500	
A162, 3321	A PDV	Nijolė Kazakevičiūtė	LAPAS LAPŲ	
LT	STATYTOJAS IR (ARBA) UŽSAKOVAS:		DOKUMENTO ŽYMUO	
	<b>KUPIŠKIO RAJONO SAVIVALDYBĖS ADMINISTRACIJA</b>		<b>PRI.17017-XX-PP-SP.B-01</b>	
			1	1

**ŠMITO MALŪNO, JO PRIKLAUSINIŲ BEI ESAMOS APLINKOS  
FOTOFIKSACIJA**



**FOTO Nr. 1**

PATEKIMAS Į SKLYPA IŠ S. DARIAUS IR S. GIRĖNO GATVĖS



**FOTO Nr. 2**

MALŪNO VAIZDAS NUO PATEKIMO Į SKLYPA



**FOTO Nr. 3**  
MALŪNO VAIZDAS IŠ PIETINĒS TERITORIJOS DALIES



**FOTO Nr. 4**  
MALŪNO VAIZDAS IŠ VAKARINĒS TERITORIJOS DALIES



**FOTO Nr. 5**  
MALŪNO VAIZDAS IŠ ŠIAURĖS VAKARŲ PUSĖS



**FOTO Nr. 6**  
ESAMI GARAŽAI RYTINĖJE TERITORIJOS DALYJE



**FOTO Nr. 7**  
VAIZDAS Į PASTATĄ, BESIRIBOJANTĮ SU VAKARINE TERITORIJOS DALIMI



**FOTO Nr. 8**  
VAIZDAS Į PASTATĄ, BESIRIBOJANTĮ SU VAKARINE TERITORIJOS DALIMI



**FOTO Nr. 9**  
VAIZDAS Į PASTATĄ, BESIRIBOJANTĮ SU PIETINE TERITORIJOS DALIMI



**FOTO Nr. 10**  
VAIZDAS Į PASTATĄ, BESIRIBOJANTĮ SU PIETINE TERITORIJOS DALIMI.



**FOTO Nr. 11**  
VAIZDAS Į PASTATUS, BESIRIBOJANČIUS SU PIETINE IR VAKARINE TERITORIJOS DALIMIS



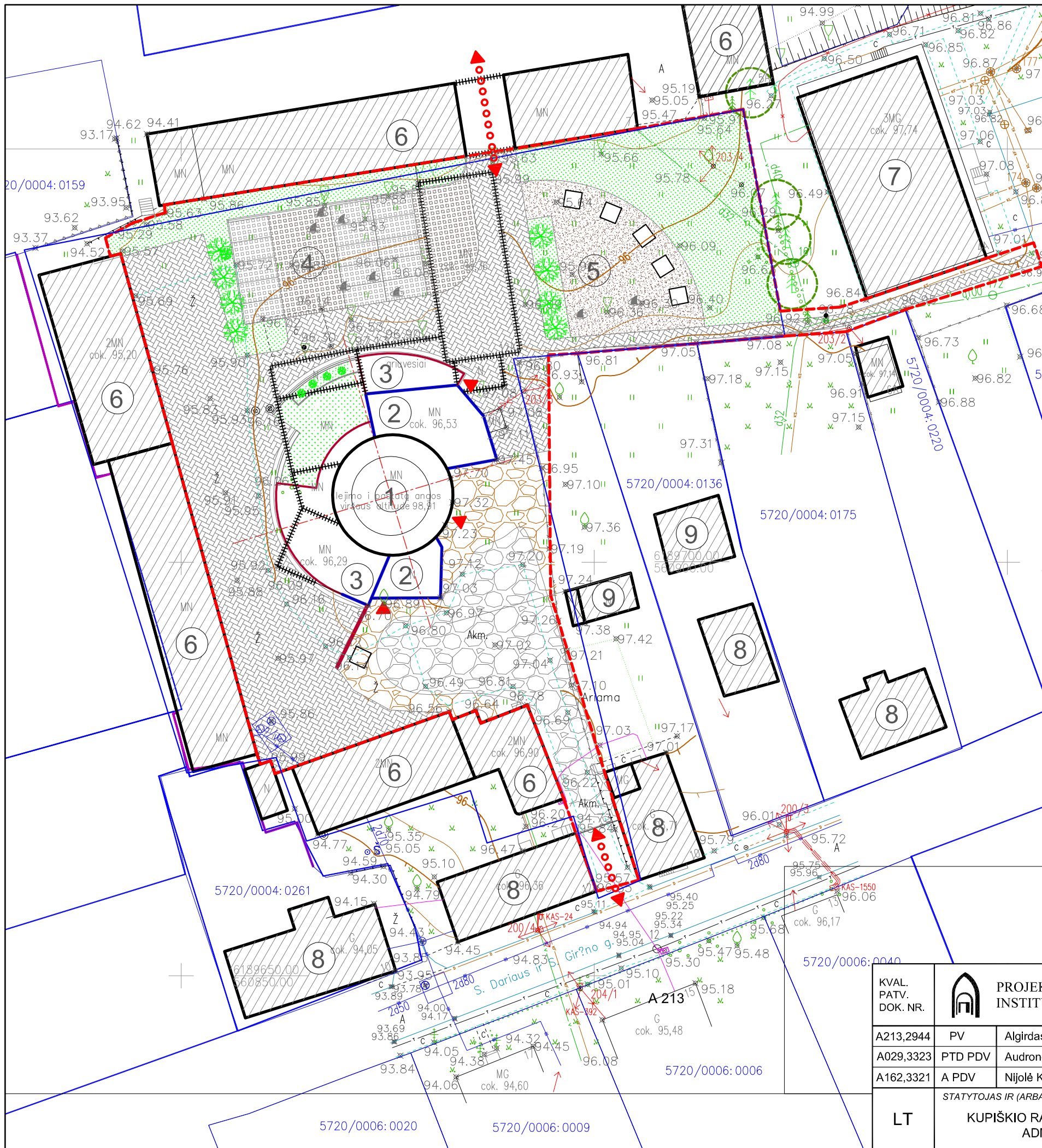
**FOTO Nr. 12**  
GARAŽŲ VAIZDAS IŠ RYTŲ PUSĖS



**FOTO Nr. 13**  
VAIZDAS IŠ DAUGIABUČIO NAMO KIEMO



**FOTO Nr. 14**



**SUTARTINIAI PAŽYMĖJIMAI**

- TVARKOMOS TERITORIJOS RIBOS
- ESAMI PASTATAI
- ESAMI REKONSTRUOJAMI PASTATAI
- GRIAUNAMI PASTATAI ARBA JŲ DALYS
- NAUJAI PROJEKTUOJAMI PRIESTATAI
- PROJEKTUOJAMA BETONO TRINKELIŲ DANGA
- PROJEKTUOJAMA AŽŪRINIŲ TRINKELIŲ DANGA
- LAUKO EKSPOZICIJŲ GRUNTINĖ DANGA
- ŽELDINIŲ ZONA
- RESTAURUOJAMA LAUKO AKMENŲ DANGA
- ŽVYRO/SKALDOS DANGA
- PAGRINDINIAI ĮĖJIMAI
- ĮVAŽIVIMAS Į TERITORIJĄ
- ESAMI IŠSAUGOMI MEDŽIAI

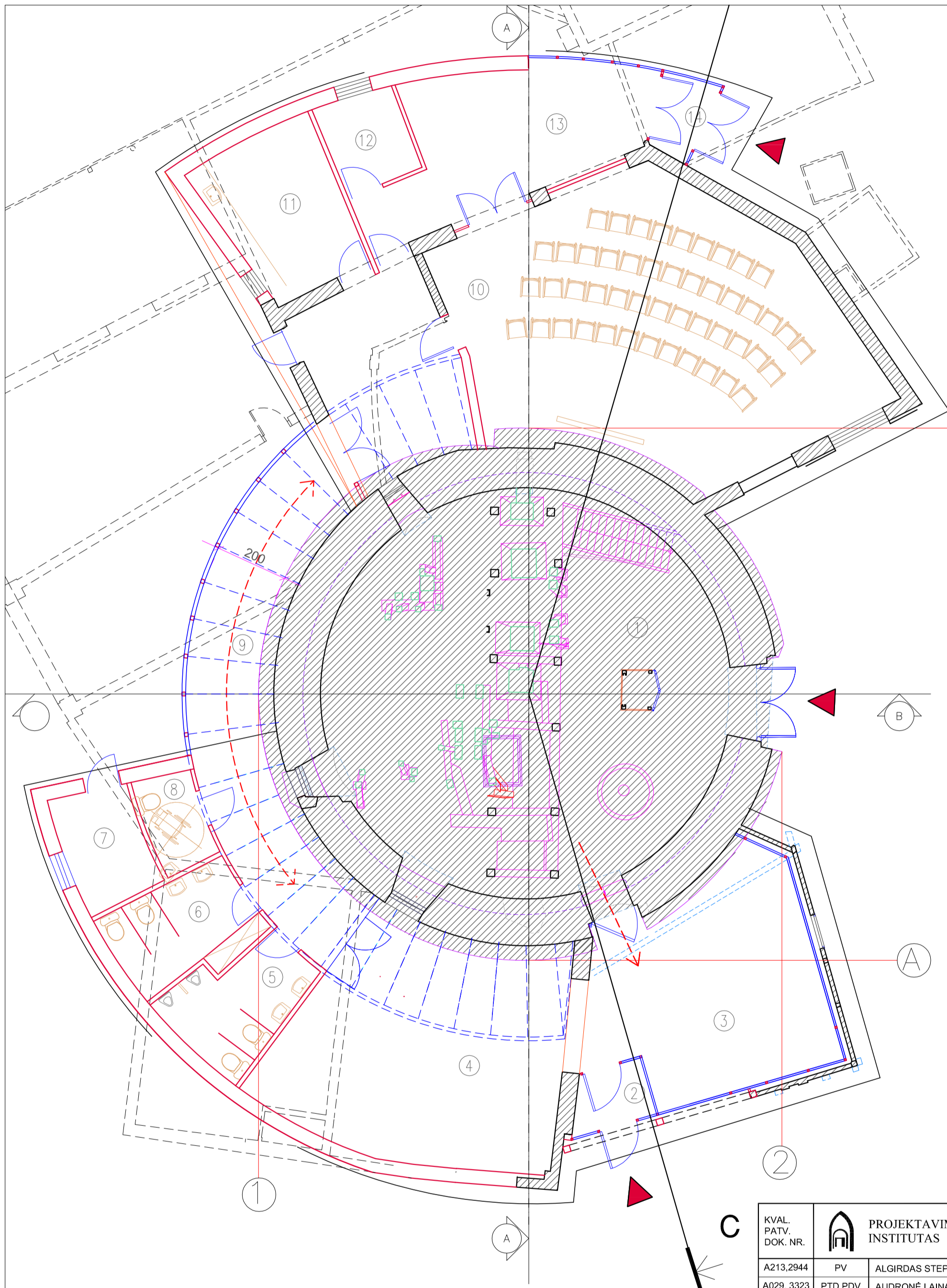
**EKSPLIKACIJA**

1. ESAMAS RESTAURUOJAMAS MALŪNAS.
2. REKONSTRUOJAMI PASTATAI ARBA JŲ DALYS
3. PROJEKTUOJAMI PRIESTATAI
4. PROJEKTUOJAMA AUTOMOBILIŲ PARKAVIMO AIKŠTELĖ
5. PROJEKTUOJAMA LAUKO EKSPOZICIJOS AIKŠTELĖ
6. ESAMI GARAŽAI
7. ESAMAS DAUGIABUTIS GYV. NAMAS
8. ESAMI GYVENAMIEJI NAMAI
9. ESAMI ŪKINIAI PASTATAI

**PASTABOS:**

1. BETONO TRINKELĖS TERITORIJOS DANGAI SIŪLOMOS SPALVOTOS ANALOGIŠKOS "SENAMIESČIO GRINDINYS"
2. AUTOMOBILIŲ SUSTOJIMO AIKŠTELĖS AŽŪRINĖS TRINKELĖS APŽELDINAMOS VEJA.
3. PROJEKTUOJAMŲ DANGŲ IR ŽEMĖS PAVIRŠIAUS ALTITUDĖS PRIVEDAMOS PRIE ESAMŲ DANGŲ IR ŽEMĖS PAVIRŠIAUS ALTITUDŽIŲ.
4. ANTO ĮVAŽIVIMO Į TERITORIJĄ GALIMYBĖ SPRENDŽIAMA TECHNINIO PRŪOJEKTO STADIJOJE.

<b>KVAL. PATV. DOK. NR.</b>		<b>PROJEKTAVIMO IR RESTAURAVIMO INSTITUTAS</b>		<b>STATINIO PROJEKTO PAVADINIMAS</b> KULTŪROS PASKIRTIES OBJEKTO (u.k 22035, S27) - ŠMITO MALŪNO SU TECHNOLOGINE ĮRANGA DARIAUS IR GIRĖNO G. 12, KUPIŠKYJE TVARKYBOS BEI PRITAIKYMO VIEŠOMS REIKMĖMS PROJEKTAS		
A213,2944	PV	Algirdas Steponavičius		<b>STATINIO NUMERIS IR PAVADINIMAS, DOKUMENTO PAVADINIMAS</b>		
A029,3323	PTD PDV	Audronė Linauskaitė		<b>(01) MALŪNAS</b>		
A162,3321	A PDV	Nijolė Kazakevičiūtė		<b>PROJEKTINIAI PASIŪLYMAI</b>		
<b>STATYTOJAS IR (ARBA) UŽSAKOVAS:</b>				<b>DOKUMENTO ŽYMUO</b>		
<b>LT KUPIŠKIO RAJONO SAVIVALDYBĖS ADMINISTRACIJA</b>				<b>PRI.17017-01-PP.2- SP.01</b>		
				LAPAS	LAPŲ	



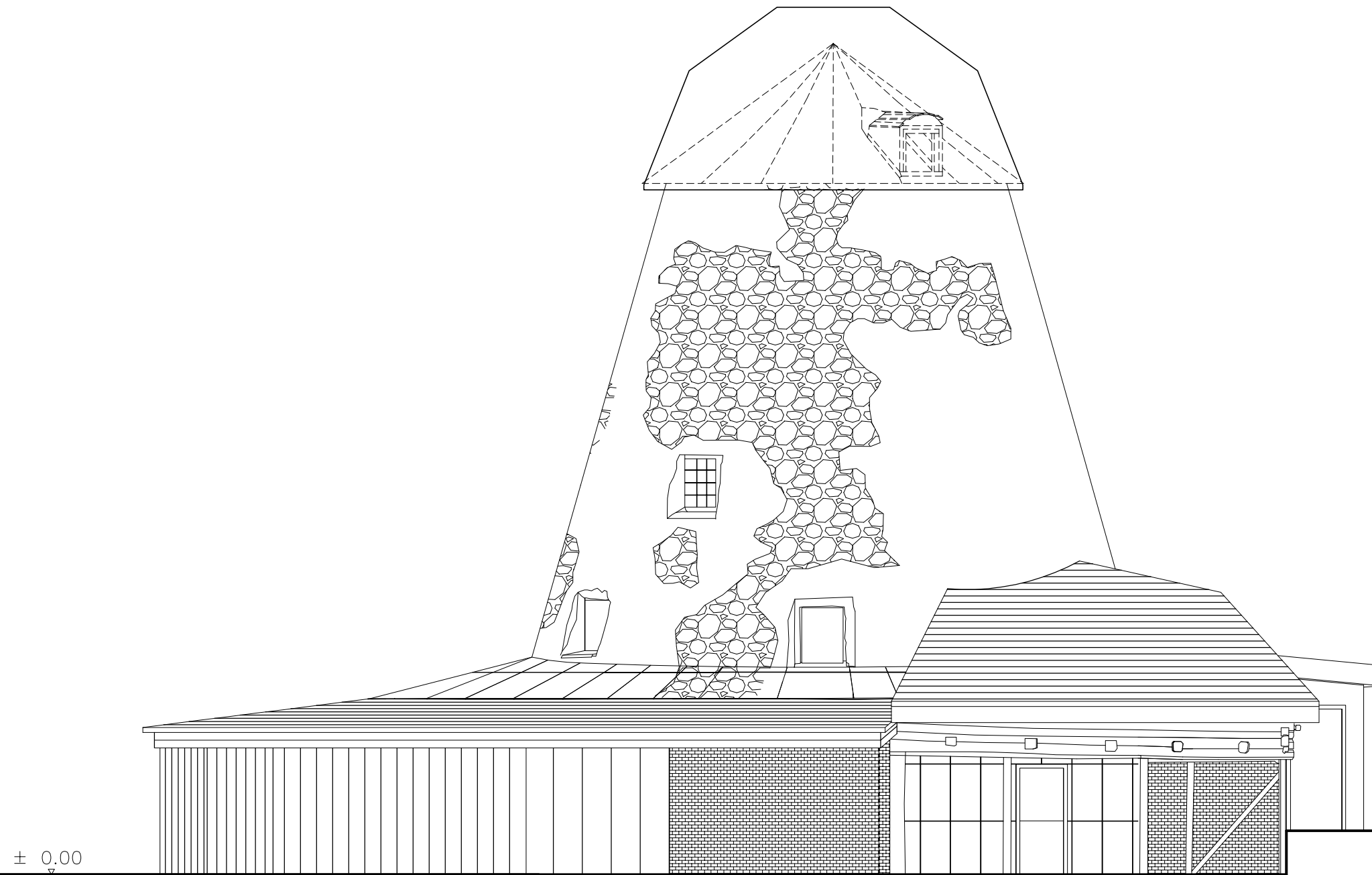
SUTARTINIAI ŽENKLAI

- Tvarkybos darbų zonos (žr. TDP PP)
- Projektuojamos sienos
- Projektuojamos stiklinės sienos
- Stoglangių kontūras
- Stogo kontūras
- Priestatų ardymas


PATALPŲ EKSPLIKACIJA

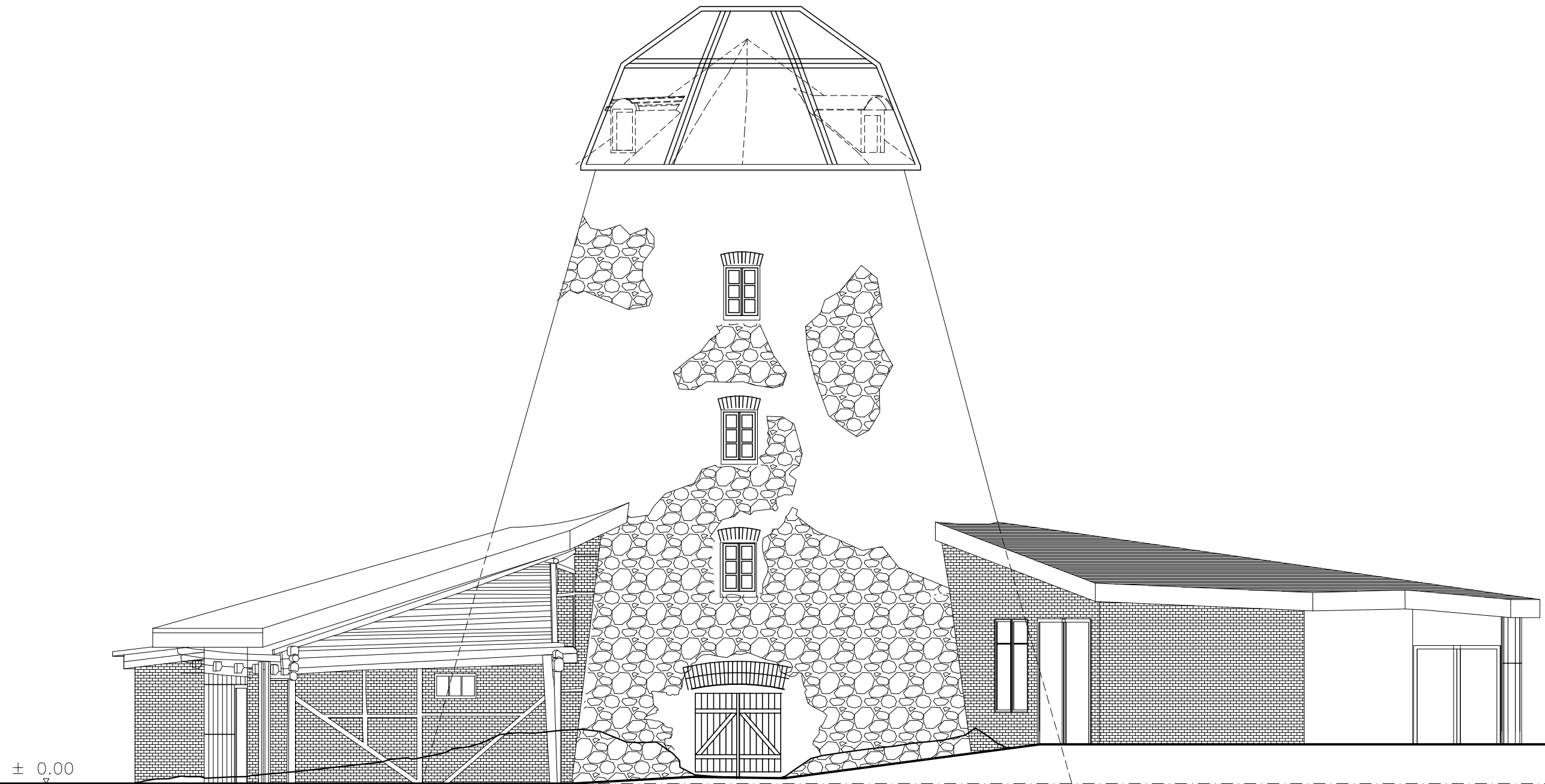
PAT. Nr.	PAVADINIMAS	PLOTAS M2
1.	MALŪNAS (MUZIEJUS)	113,40
2.	TAMBŪRAS	3,21
3.	HOLAS – EKSPOZICIJOS ZONA	32,74
4.	EKSPOZICIJŲ SALĖ	43,70
5.	VYRŲ WC	9,30
6.	MOTERŲ WC SU VALYMO REIKMENŲ SPINTA	8,70
7.	ŠILUMOS ĮVADAS	7,00
8.	WC IR ŽMONĖMS SU NEGALIA	3,80
9.	KORIDORIUS	31,0
10.	KONFERENCIJŲ SALĖ	90,73
11.	INVENTORIAUS SANDĖLYS	14,30
12.	PAGALBINĖ PATALPA	11,00
13.	HOLAS SU VIETA MOBILIAI RŪBINEI	18,30
14.	TAMBŪRAS	2,80

KVAL. PATV. DOK. NR.		PROJEKTAVIMO IR RESTAURAVIMO INSTITUTAS		STATINIO PROJEKTO PAVADINIMAS		
				KULTŪROS PAVELDO OBJEKTO - ŠMITO MALŪNO SU TECHNOLOGINE ĮRANGA DARIUS IR GIRĖNO GT.12, KUPIŠKYJE TVARKYBOS BEI PRITAIKYMO PROJEKTAS		
		A213.2944	PV	ALGIRDAS STEPONAVIČIUS	STATINIO NUMERIS IR PAVADINIMAS	
		A029.3323	PTD PDV	AUDRONĖ LAINAUSKAITĖ	ŠMITO MALŪNAS SU TECHNOLOGINE ĮRANGA (obj.u.k. 22035, unikalus daikto Nr.5792-0001-0013)	
A163.3321	ARCH.	NIJOLĖ KAZAKEVIČIŪTĖ	DOKUMENTO PAVADINIMAS		LAIDA	
A162.3322	ARCH.	GRAŽINA KIRDEIKIENĖ	PRITAIKYMO PROJEKTINIAI PASIŪLYMAI			
	ARCH.	EVELINA SABECKAITĖ	1 AUKŠTO PLANAS M 1:100		0	
			VARIANTAS Nr.1			
LT	STATYTOJAS	KUPIŠKIO RAJONO SAVIVALDYBĖS ADMINISTRACIJA		DOKUMENTO ŽYMUO	LAPAS LAPŲ	
				PRI.17017-01-TP-PP-A-B-01	1 1	




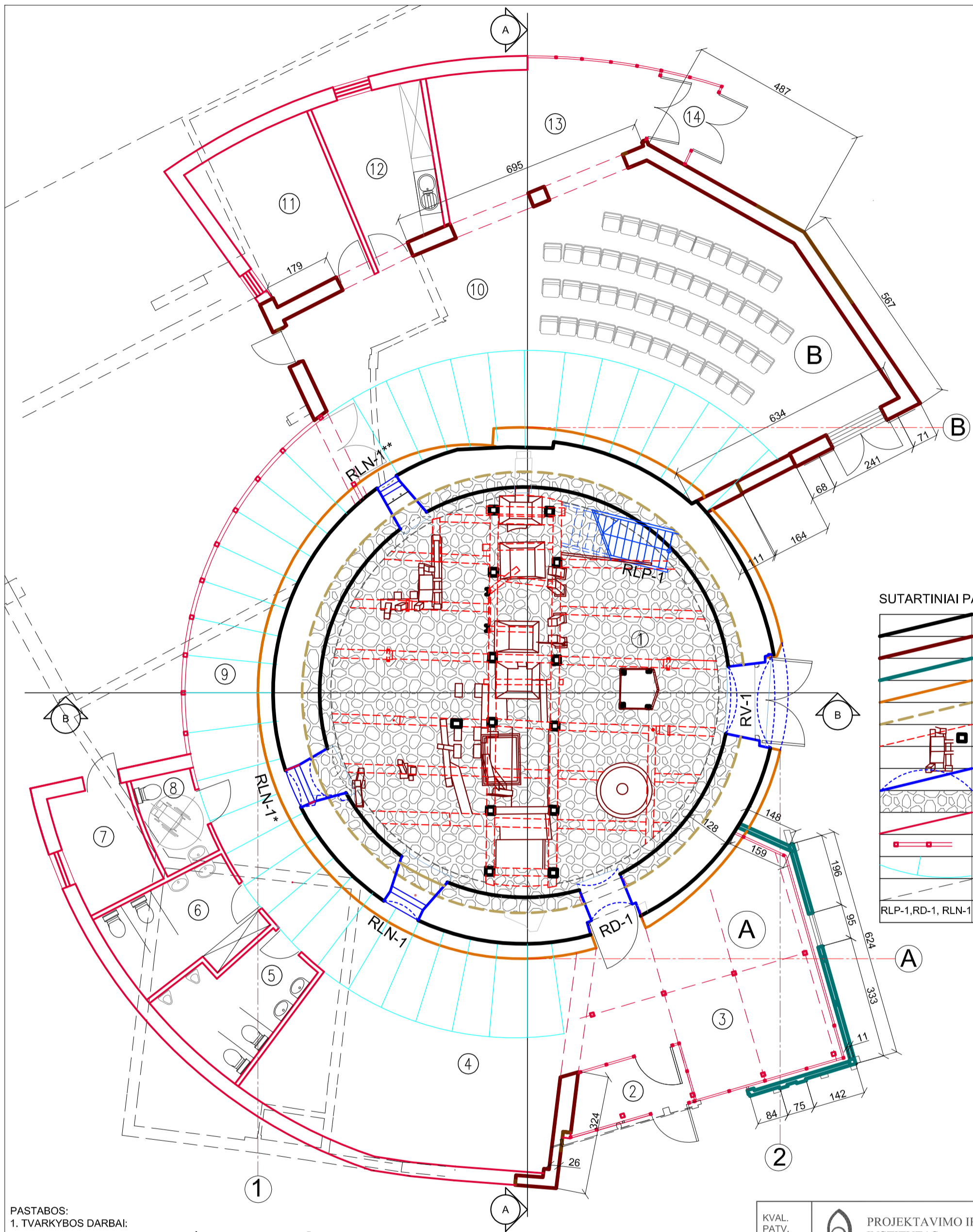
PIETINIS FASADAS M 1:200

KVAL. PATV. DOK. NR.	 PROJEKTAVIMO IR RESTAURAVIMO INSTITUTAS		STATINIO PROJEKTO PAVADINIMAS KULTŪROS PAVELDO OBJEKTO - ŠMITO MALŪNO SU TECHNOLOGINE ĮRANGA DARIAUS IR GIRĖNO GT. 12, KUPIŠKYJE TVARKYBOS BEI PRITAIKYMO PROJEKTAS		
			A 213		STATINIO NUMERIS IR PAVADINIMAS, DOKUMENTO PAVADINIMAS LAIDA
	PV	Algirdas Steponavičius	PROJEKTINIS PASIŪLYMAS NR. 1 PIETINIS FASADAS M 1:200		0
	PTD PDV	Audronė Linauskaitė			
	Arch.	Evelina Sabeckaitė			
LT	STATYTOJAS IR (ARBA) UŽSAKOVAS: KUPIŠKIO RAJONO SAVIVALDYBĖS ADMINISTRACIJA		DOKUMENTO ŽYMUO PRI.17017-01-TP-A.B-02		LAPAS
					LAPŲ
				1	1



RYTINIS FASADAS M 1:200

KVAL. PATV. DOK. NR.	 <b>PROJEKTAVIMO IR RESTAURAVIMO INSTITUTAS</b>			STATINIO PROJEKTO PAVADINIMAS		
				KULTŪROS PAVELDO OBJEKTO - ŠMITO MALŪNO SU TECHNOLOGINE ĮRANGA DARIAUS IR GIRĖNO GT. 12, KUPIŠKYJE TVARKYBOS BEI PRITAIKYMO PROJEKTAS		
A 213	PV	Algirdas Steponavičius		STATINIO NUMERIS IR PAVADINIMAS, DOKUMENTO PAVADINIMAS		LAIDA
	PTD PDV	Audronė Linauskaitė		PROJEKTINIS PASIŪLYMAS NR. 1 RYTINIS FASADAS M 1:200		0
	Arch.	Evelina Sabeckaitė		DOKUMENTO ŽYMUO		LAPAS
LT	STATYTOJAS IR (ARBA) UŽSAKOVAS: KUPIŠKIO RAJONO SAVIVALDYBĖS ADMINISTRACIJA			PRI.17017-01-TP-A.B-03		LAPŲ 1 1



**PATALPŲ EKSPLIKACIJA**

PAT. Nr.	PAVADINIMAS	PLOTAS M2
<b>TVARKYBOS DARBAI:</b>		
1.	MALŪNAS (u. obj. k. 22035)	113,40
<b>PRITAIKYMO DARBAI:</b>		
2.	TAMBŪRAS	4,90
3.	HOLAS – EKSPOZICIJOS ZONA	30,70
4.	EKSPOZICIJŲ SALĖ	43,70
5.	VYRŲ WC	9,30
6.	MOTERŲ WC SU VALYMO REIKMENŲ SPINTA	8,70
7.	ŠILUMOS ĮVADAS	7,00
8.	WC IR ŽMONĖMS SU NEGALIA	3,80
9.	KORIDORIUS	31,0
10.	KONFERENCIJŲ SALĖ	90,73
11.	INVENTORIAUS SANDĖLYS	14,30
12.	PAGALBINĖ PATALPA	11,00
13.	HOLAS SU VIETA MOBILIAI RŪBINEI	18,30
14.	TAMBŪRAS	2,80

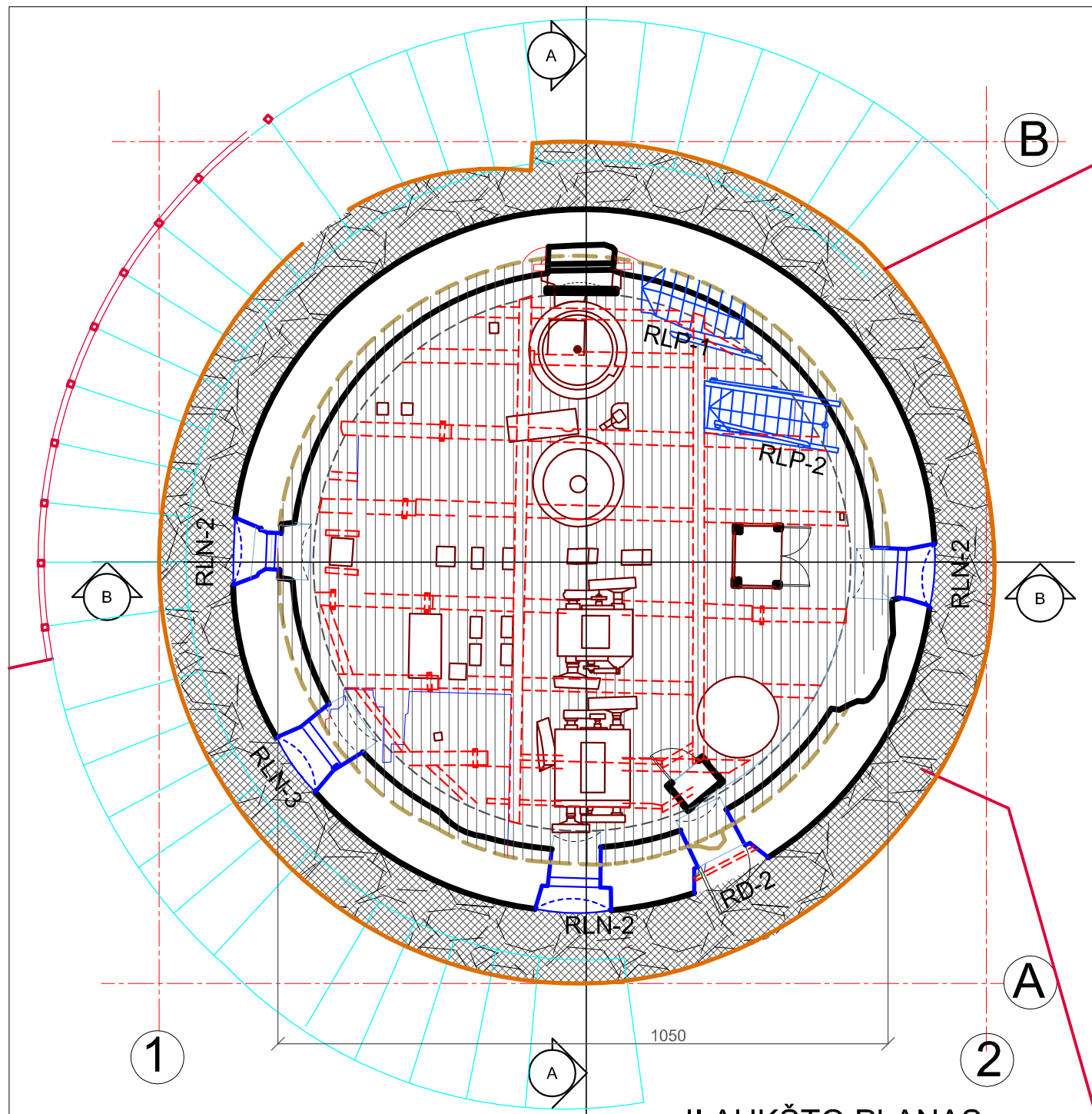
**SUTARTINIAI PAŽYMĖJIMAI**

	MALŪNO SIENŲ AKMENŲ MŪRO IR TINKO TVARKYBA
	PRIESTATO (B) PLYTŲ MŪRO SIENŲ TVARKYBA
	PRIESTATO (A) FACHVERKO SIENŲ TVARKYBA
	MALŪNO LAUKO SIENOS KONTŪRAS ŽEMĖS ŽEMĖS
	MALŪNO SIENŲ KONTŪRAS GRINDŲ LYGYJE
	MEDINIŲ PERDANGOS SIJŲ IR STATRAMSČIŲ TVARKYBA
	MALŪNO ĮRENGINIŲ TVARKYBA
	LANGŲ IR DURŲ, SEGMENTINIŲ SĄRAMŲ IR ANGOKRAŠČIŲ TVARKYBA
	LAUKO AKMENŲ GRINDINYS
	PROJEKTUOJAMOS SIENOS IR PERTVAROS (PRITAIKYMO PROJEKTINIAI SPRENDINIAI)
	PROJEKTUOJAMOS STIKLINĖS SIENOS
	PROJEKTUOJAMŲ STOGLANGIŲ KONTŪRAI
	NEVERTINGŲ PRIESTATŲ DEMONTAVIMAS
	RLP-1, RD-1, RLN-1 RESTAURUOJAMI LAIPTAI, DURYS, VARTAI IR LANGAI

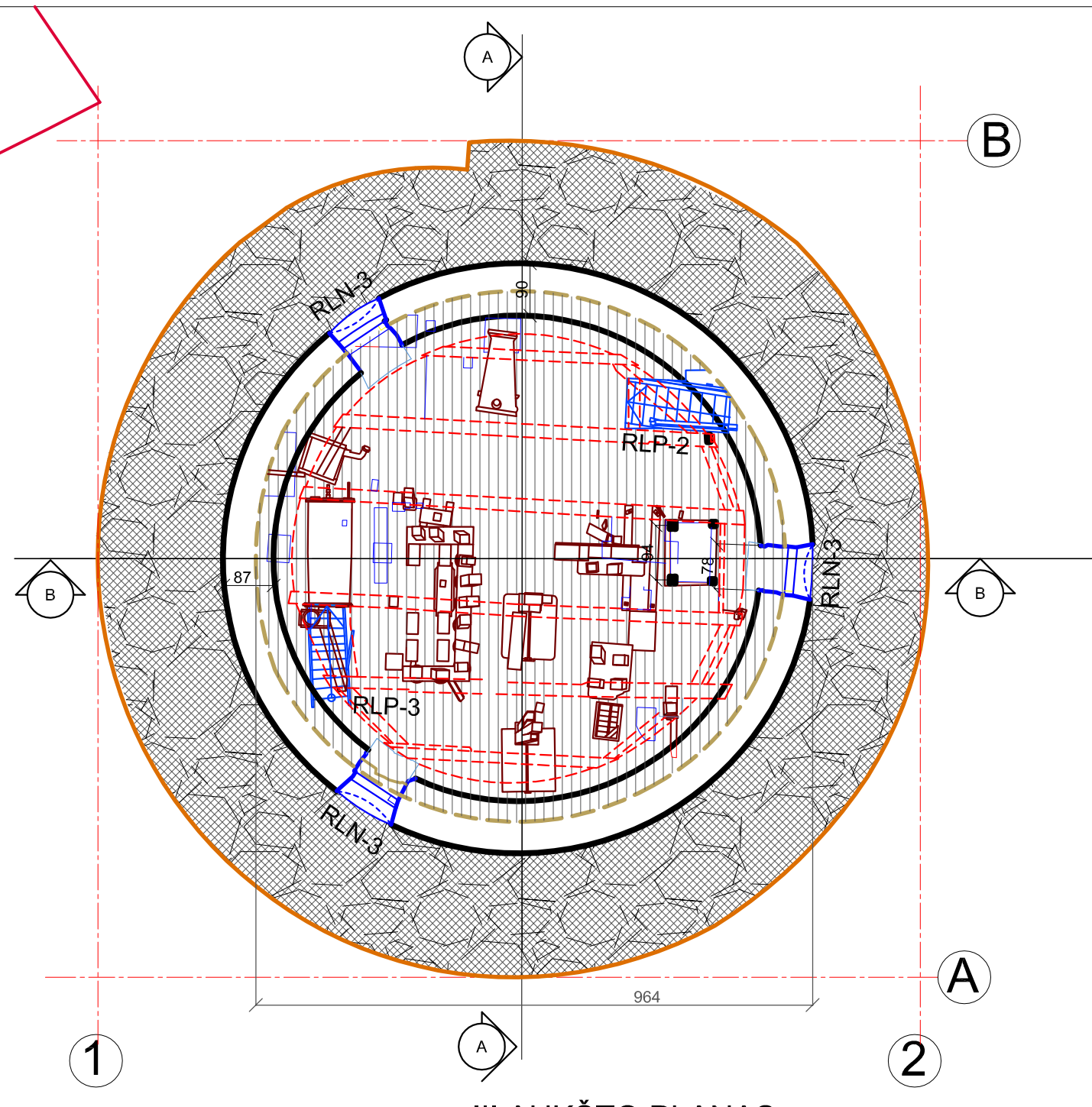
**PASTABOS:**

- TVARKYBOS DARBAI:  
KONSERVAVIMAS - TECHNOGINĖS ĮRANGOS, SIENŲ MŪRO IR TINKO FRAGMENTŲ;  
RESTAURAVIMAS - AKMENŲ IR PLYTŲ SIENŲ MŪRO IR TINKO, DURŲ IR LANGŲ ANGŲ SEGMENTINIŲ SĄRAMŲ IR ANGOKRAŠČIŲ MŪRO IR TINKO, PERDANGŲ, LAIPTŲ MEDINIŲ KONSTRUKCIJŲ;  
RESTAURAVIMAS, TAIKANT NAUJAS TECHNOLOGIJAS - LANGŲ IR DURŲ, I A. LAUKO AKMENŲ GRINDŲ, TARPPAUKŠTINIŲ PERDANGŲ LENTŲ GRINDŲ;  
REMONTAS - DEMONTAVIMO DARBAI: I A. BETONINIŲ GRINDŲ, I, II, VI A. LENTŲ GRINDŲ, NEVERTINGŲ STATINIŲ IR PRIESTATŲ;  
APSAUGOS TECHNIŲ PRIEMONIŲ ĮRENGIMAS - PAMATŲ HIDROIZOLIACIJA IR REST., NUOGRINDOS IŠ LAUKO AKMENŲ, ŽAIBOSAUGOS, GAISRINĖS IR APSAUGINĖS SIGNALIZACIJOS ĮRENGIMAS;
- NUMATOMI TVARKOMIEJI STATYBOS DARBAI: INŽINERINIŲ TINKLŲ ĮRENGIMAS.
- MALŪNO VIDAUS TVARKYBOS DARBAI BUS ATLEKAMI, NEIŠMONTUOJANT MALŪNO INŽINERINĖS TECHNOGINĖS ĮRANGOS.
- ESAMŲ PRIESTATŲ ARDYMO DARBAI PATEIKTI PRITAIKYMO PASIŪLYMŲ SPRENDINIUIOSE.

KVAL. PATV. DOK. NR.		PROJEKTAVIMO IR RESTAURAVIMO INSTITUTAS	STATINIO PROJEKTO PAVADINIMAS KULTŪROS PAVELDO OBJEKTO - ŠMITO MALŪNO SU TECHNOLOGINE ĮRANGA DARIAUS IR GIRĖNO GT.12, KUPIŠKYJE TVARKYBOS BEI PRITAIKYMO PROJEKTAS
A213	PV	ALGIRDAS STEPONAVIČIŪS	STATINIO NUMERIS IR PAVADINIMAS ŠMITO MALŪNAS SU TECHNOLOGINE ĮRANGA (obj.u.k. 22035, unikalus daikto Nr.5792-0001-0013)
A029, 3323	PTD PDV	AUDRONĖ LAINAUSKAITĖ	DOKUMENTO PAVADINIMAS PROJEKTINIAI PASIŪLYMAI 1 AUKŠTO PLANAS M 1:100
A162 3321	ARCH.	NIJOLĖ KAZAKEVIČIŪTĖ	LAI DA 0
A163, 3322	ARCH.	GRAŽINA KIRDEIKIENĖ	DOKUMENTO ŽYMUO PRI.17017-01-TP-TDP-PP-SA.B-01
LT	STATYTOJAS	KUPIŠKIO RAJONO SAVIVALDYBĖS ADMINISTRACIJA	LAPAS LAPŲ 1 1



II AUKŠTO PLANAS



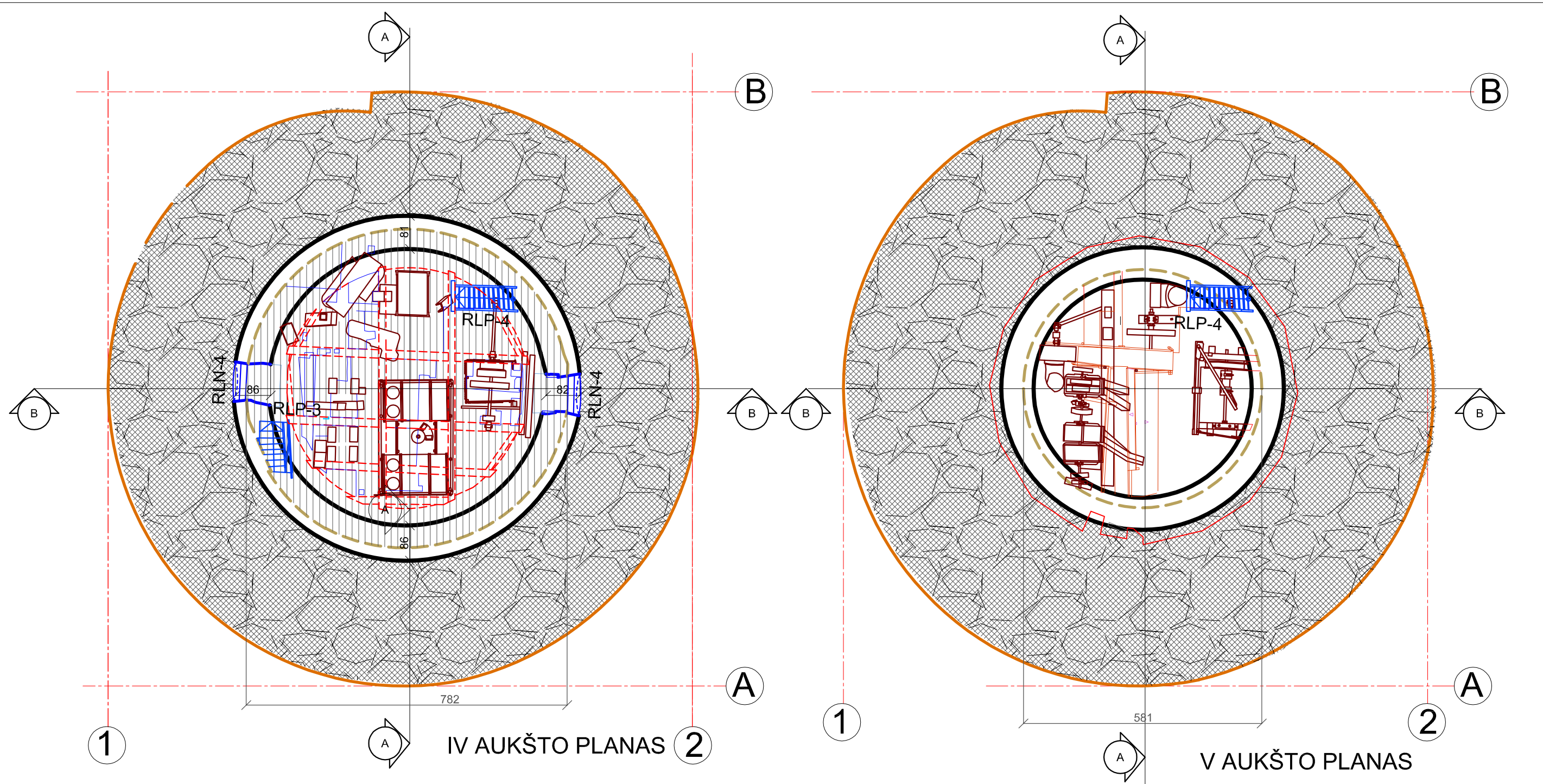
III AUKŠTO PLANAS

SUTARTINIAI PAŽYMĖJIMAI

	MALŪNO SIENŲ AKMENŲ MŪRO IR TINKO TVARKYBA
	MALŪNO LAUKO SIENOS KONTŪRAS ŽEMĖS PAVIRŠIAUS LYGYJE
	MALŪNO SIENŲ KONTŪRAS GRINDŲ LYGYJE
	MALŪNO FASADŲ SIENOS ŽEMIAU PJŪVIO LINIJOS
	MEDINIŲ PERDANGOS SIJŲ IR STATRAMSČIŲ TVARKYBA
	MALŪNO ĮRENGINIŲ TVARKYBA
	LANGŲ IR DURŲ, SEGMENTINIŲ SĄRAMŲ IR ANGOKRAŠČIŲ TVARKYBA
	LENTŲ GRINDYS
	PROJEKTUOJAMOS SIENOS IR PERTVAROS (PRITAIKYMO PROJEKTINIAI SPRENDINIAI)
	PROJEKTUOJAMOS STIKLINĖS SIENOS
	PROJEKTUOJAMŲ STOGLANGIŲ KONTŪRAI
	RESTAURUOJAMI LAIPTAI, DURYS IR LANGAI

PASTABAS ŽR. -TDP-PP-SA.B-01

KVAL. PATV. DOK. NR.	PROJEKTAVIMO IR RESTAURAVIMO INSTITUTAS	STATINIO PROJEKTO PAVADINIMAS			
		KULTŪROS PAVELDO OBJEKTO - ŠMITO MALŪNO SU TECHNOLOGINE ĮRANGA DARIAUS IR GIRĖNO GT.12, KUPIŠKYJE TVARKYBOS BEI PRITAIKYMO PROJEKTAS			
A213	PV	ALGIRDAS STEPONAVICIUS	STATINIO NUMERIS IR PAVADINIMAS		
A029, 3323	PTD PDV	AUDRONĖ LAINAUSKAITĖ	ŠMITO MALŪNAS SU TECHNOLOGINE ĮRANGA (obj.u.k. 22035, unikalus daikto Nr.5792-0001-0013)		
A162 3321	ARCH.	NIJOLĖ KAZAKEVIČIŪTĖ	DOKUMENTO PAVADINIMAS		
A163, 3322	ARCH.	GRAŽINA KIRDEIKIENĖ			
			PROJEKTINIAI PASIŪLYMAI	LAIDA	
			II, III AUKŠTŲ PLANAI M 1:100	0	
LT	STATYTOJAS		DOKUMENTO ŽYMUO	LAPAS	LAPŲ
	KUPIŠKIO RAJONO SAVIVALDYBĖS ADMINISTRACIJA		PRI.17017-01-TP-TDP-PP-SA.B-02	1	1

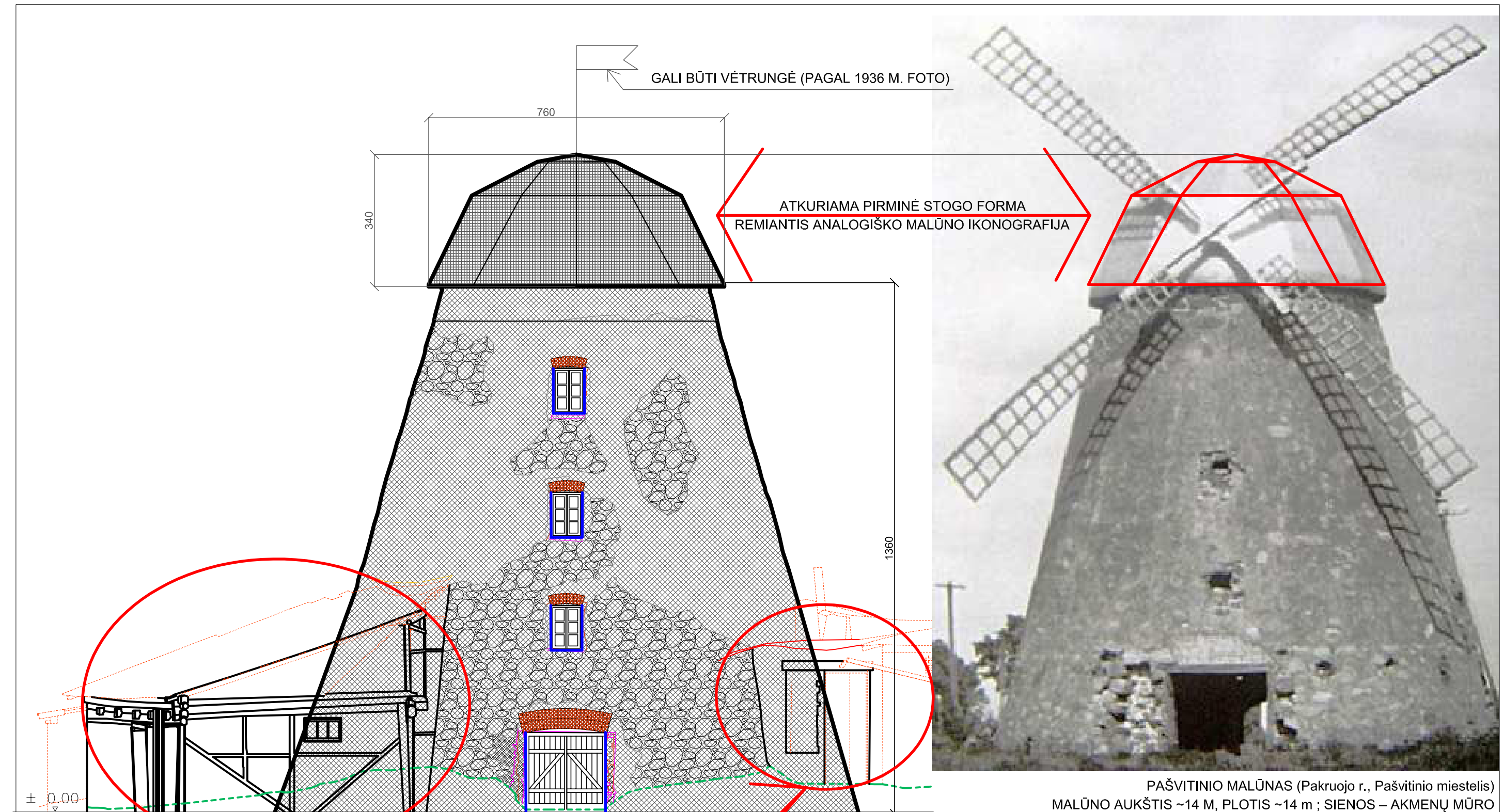


SUTARTINIAI PAŽYMĖJIMAI

	MALŪNO SIENŲ AKMENŲ MŪRO IR TINKO TVARKYBA
	MALŪNO LAUKO SIENOS KONTŪRAS ŽEMĖS ŽEMĖS
	MALŪNO SIENŲ KONTŪRAS GRINDŲ LYGYJE
	MALŪNO SIENŲ PLOKŠTUMOS SĄLYGINIS VAIZDAVIMAS
	MEDINIŲ PERDANGOS SIJŲ IR STATRAMSČIŲ TVARKYBA
	MALŪNO ĮRENGINIŲ TVARKYBA
	LANGŲ IR DURŲ, SEGMENTINIŲ SĄRAMŲ IR ANGOKRAŠČIŲ TVARKYBA
	LENTŲ GRINDYS
	RESTAURUOJAMI LAIPTAI, DURYS IR LANGAI

PASTABAS IR SUTARTINIUS ŽENKLUS ŽR. -TDP-PP-SA.B-01,02

KVAL. PATV. DOK. NR.		PROJEKAVIMO IR RESTAURAVIMO INSTITUTAS		STATINIO PROJEKTO PAVADINIMAS KULTŪROS PAVELDO OBJEKTO - ŠMITO MALŪNO SU TECHNOLOGINE ĮRANGA DARIAUS IR GIRĖNO GT.12, KUPIŠKYJE TVARKYBOS BEI PRITAIKYMO PROJEKTAS	
		A213	PV	ALGIRDAS STEPONAVICIUS	STATINIO NUMERIS IR PAVADINIMAS ŠMITO MALŪNAS SU TECHNOLOGINE ĮRANGA (obj.u.k. 22035, unikalus daikto Nr.5792-0001-0013)
A029, 3323	PTD PDV	AUDRONĖ LAINAUSKAITĖ			
A162 3321	ARCH.	NIJOLĖ KAZAKEVIČIŪTĖ			
A163, 3322	ARCH.	GRAŽINA KIRDEIKIENĖ			
LT	STATYTOJAS KUPIŠKIO RAJONO SAVIVALDYBĖS ADMINISTRACIJA	DOKUMENTO ŽYMUO		LAPAS	LAPŲ
		PRI.17017-01-TP-TDP-PP-SA.B-03		1	1



PAŠVITINIO MALŪNAS (Pakruojo r., Pašvitinio miestelis)  
MALŪNO AUKŠTIS ~14 M, PLOTIS ~14 m ; SIENOS – AKMENŲ MŪRO

**RYTINIS FASADAS**

PASTABAS ŽR. -TDP-PP-SA.B-01

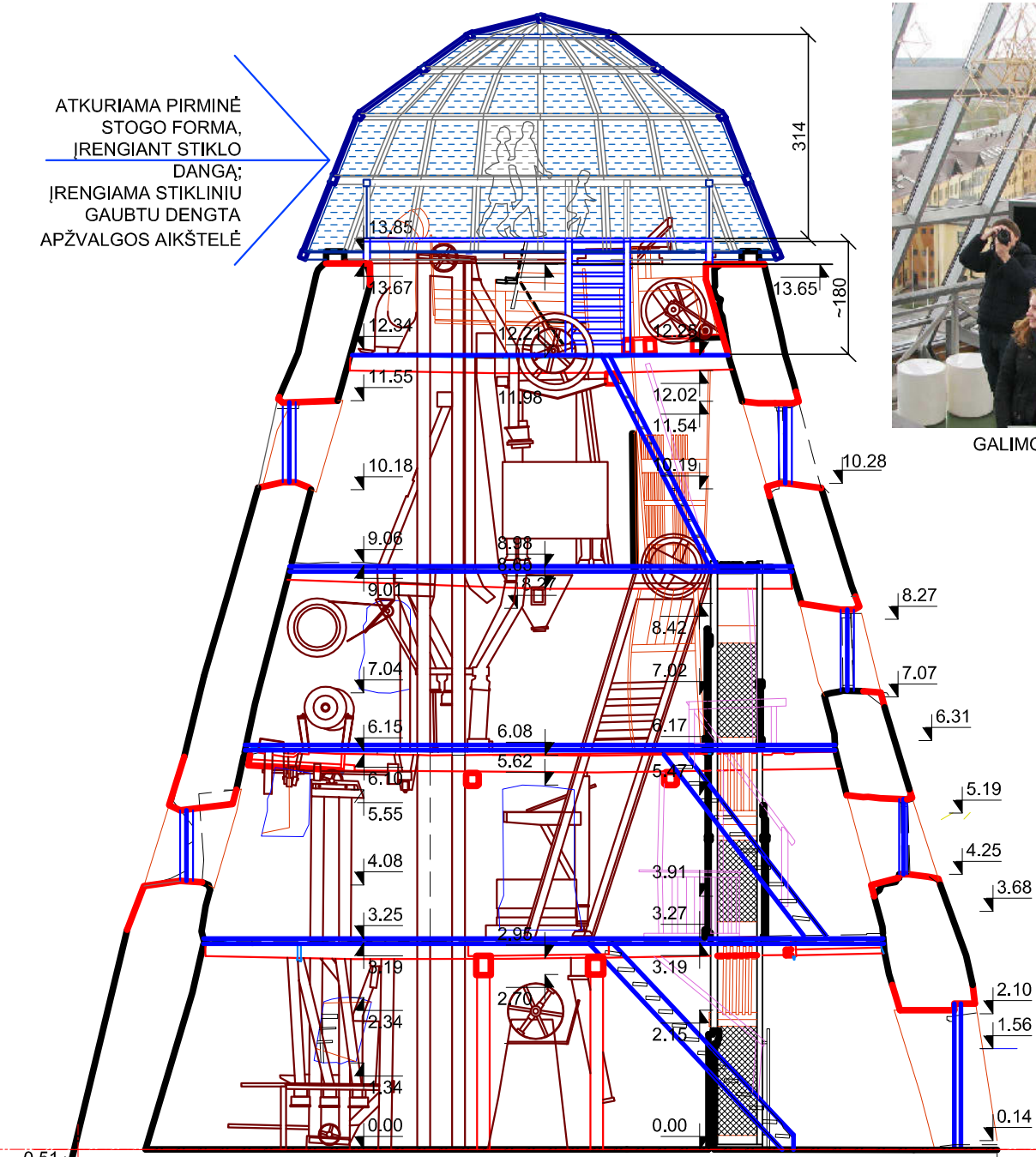
**RESTAUROJAMAS FACHVERKO RAUDONŲ PLYTŲ MŪRO IR MŪRO PRIESTATAI.**  
ĮJUNGIANT RESTAURUOTUS ELEMENTUS PRITAIKYMO PROJEKTO SPRENDINIUOSE

**SUTARTINIAI PAŽYMĖJIMAI**

	AUTENTIŠKO AKMENŲ MŪRO IR TINKO TVARKYBA
	LANGŲ IR VARTŲ MŪRINIŲ SĄRAMŲ IR ANGOKRAŠČIŲ TVARKYBA
	NUKASAMAS GRUNTAS IKI AUTENTIŠKO LYGIO
	ATKURTA STOGO FORMA PAGAL ANALOGUS (žr.PAŠVITINIO MALŪNAS)

KVAL. PATV. DOK. NR.		PROJEKTAVIMO IR RESTAURAVIMO INSTITUTAS		STATINIO PROJEKTO PAVADINIMAS KULTŪROS PAVELDO OBJEKTO - ŠMITO MALŪNO SU TECHNOLOGINE ĮRANGA DARIAUS IR GIRĖNO GT.12, KUPIŠKYJE TVARKYBOS BEI PRITAIKYMO PROJEKTAS	
		A213	PV	ALGIRDAS STEPONAVICIUS	STATINIO NUMERIS IR PAVADINIMAS ŠMITO MALŪNAS SU TECHNOLOGINE ĮRANGA (obj.u.k. 22035, unikalus daikto Nr.5792-0001-0013)
A029, 3323	PTD PDV	AUDRONĖ LAINAUSKAITĖ			DOKUMENTO PAVADINIMAS TVARKYBOS DARBŲ PROJEKTINIAI PASIŪLYMAI RYTŲ FASADAS M 1:100 VARIJANTAI 1, 2
A162 3321	ARCH.	NIJOLĖ KAZAKEVIČIŪTĖ			
A163, 3322	ARCH.	GRAŽINA KIRDEIKIENĖ	STATYTOJAS		LAPAS
LT	KUPIŠKIO RAJONO SAVIVALDYBĖS ADMINISTRACIJA		DOKUMENTO ŽYMUO		LAPŲ
			PRI.17017-01-TP-TDP-PP-SA.B-04		0
					1
					1

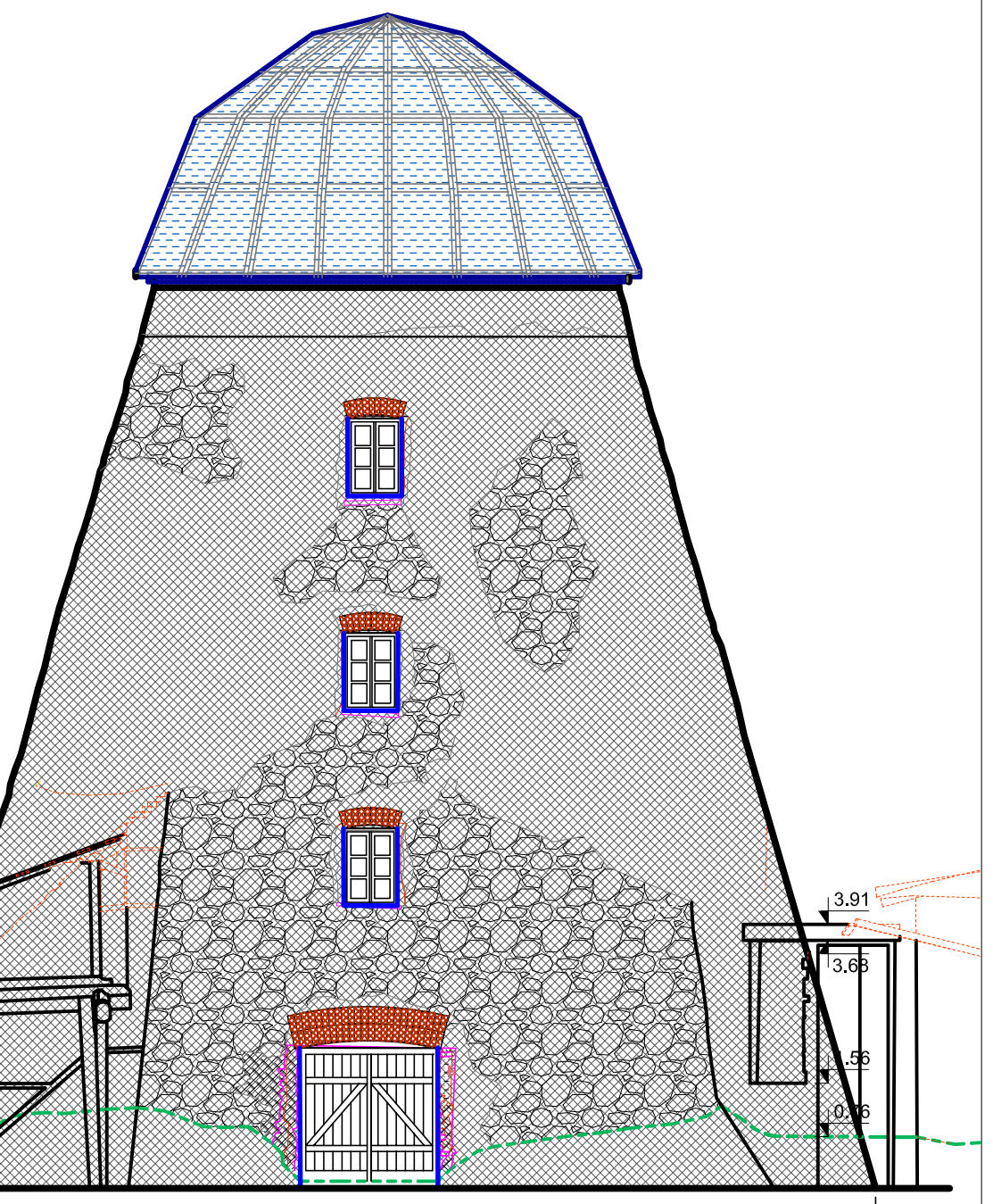
ATKURIAMA PIRMINĖ  
STOGO FORMA,  
ĮRENGIANT STIKLO  
DANGĄ;  
ĮRENGIAMA STIKLINIU  
GAUBTU DENGTA  
APŽVALGOS AIKŠTELĖ



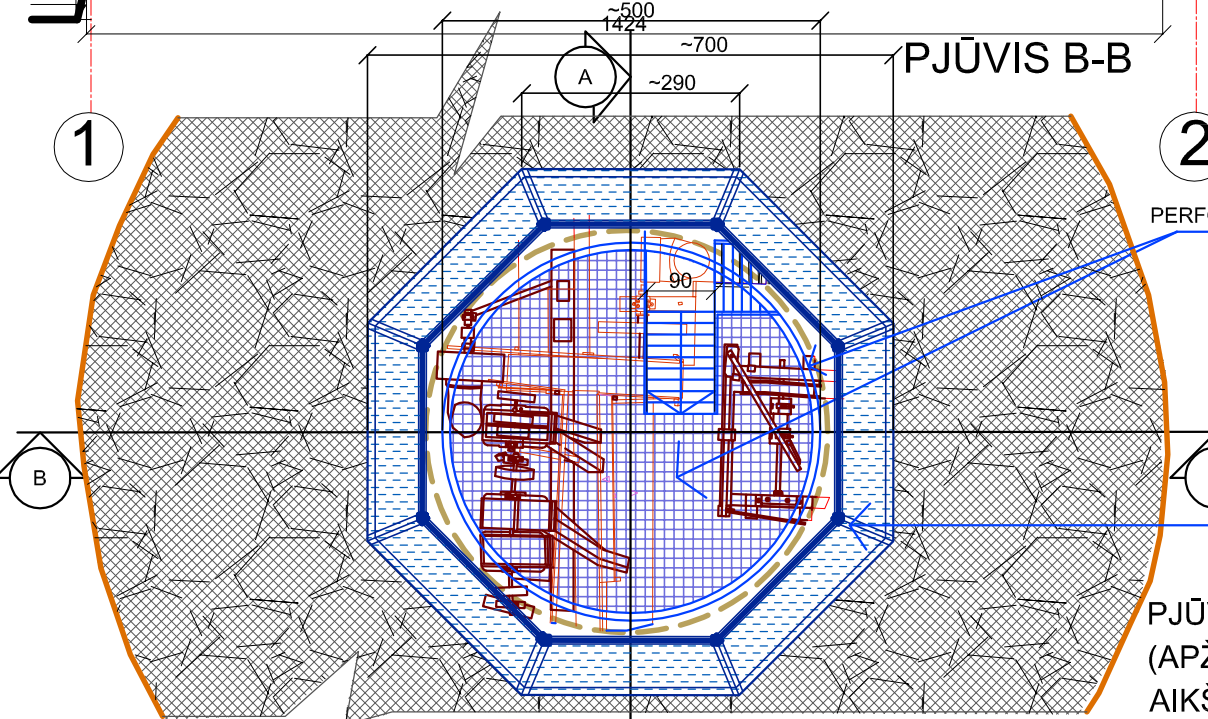
GALIMOS STOGO DANGOS IR KONSTRUKCIJOS PAVYZDYS



VAIZDAS Į KUPIŠKIO APYLINKES  
IŠ VIRŠUTINĖS AIKŠTELĖS



RYTINIS FASADAS



PERFORUOTO METALO GRINDYS IR LAIPTAI  
STIKLINĖ ATITVARA SU TURĖKLAIS

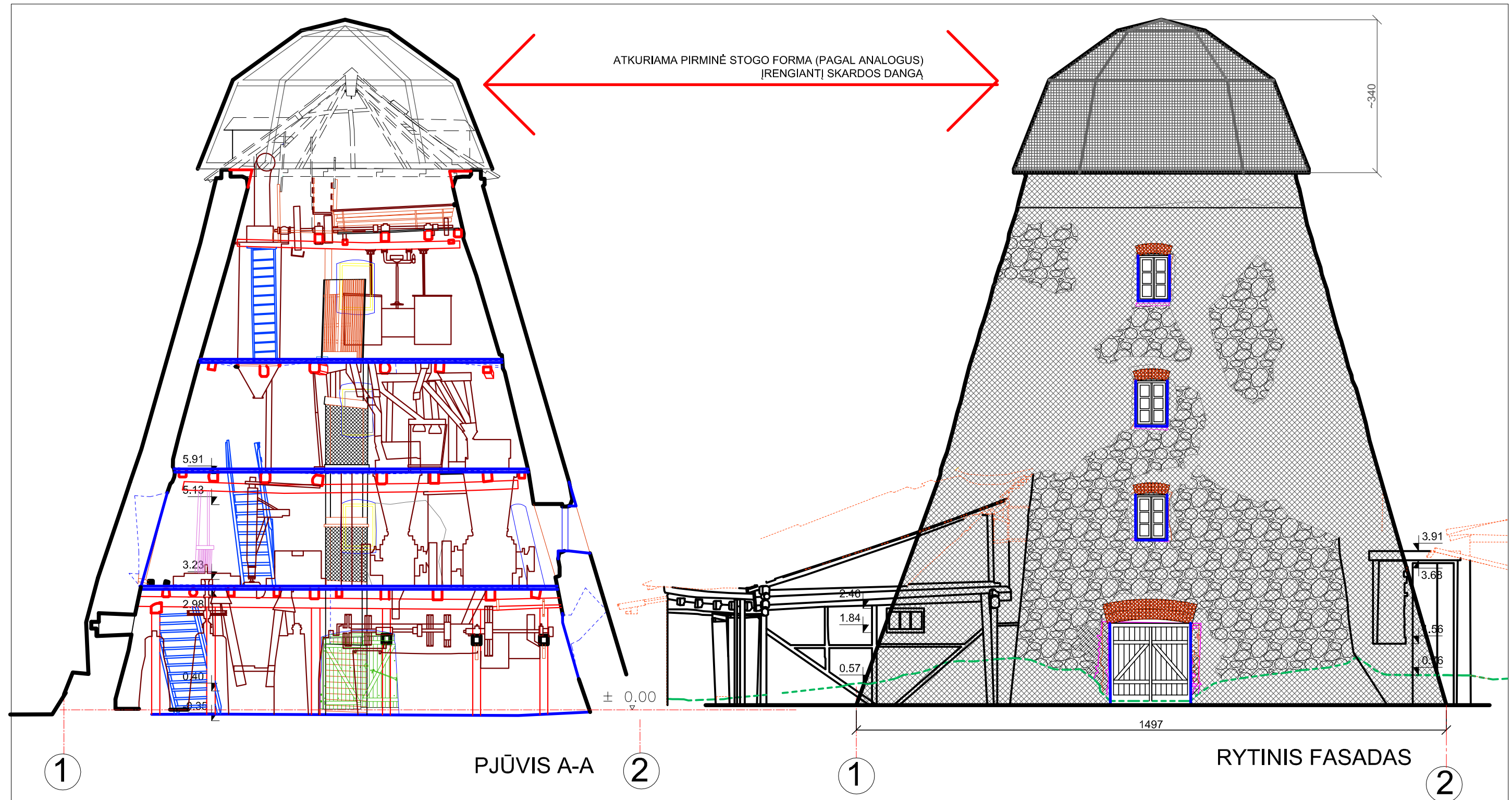
STIKLO DANGA  
METALO AR KLIIJUOTO  
MEDŽIO RĖMUOSE

PJŪVIS C-C  
(APŽVALGOS  
AIKŠTELĖS PLANAS)

SUTARTINIAI PAŽYMĖJIMAI

	AUTENTIŠKO AKMENŲ MŪRO IR TINKO TVARKYBA
	LANGŲ, VARTŲ, MŪRINIŲ SĄRAMŲ, ANGOKRAŠČIŲ, PERDANGOS IR ELEMENTŲ TVARKYBA
	NUKASAMAS GRUNTAS IKI AUTENTIŠKO LYGIO
	ATKURTA STOGO FORMA PAGAL ANALOGUS (žr. PAŠVITINIO MALŪNAS); STOGO DANGA - STIKLAS, ĮRENGIANT STIKLO GAUBTU APŽVALGOS AIKŠTELĖ

KVAL. PATV. DOK. NR.	PROJEKTAVIMO IR RESTAURAVIMO INSTITUTAS		STATINIO PROJEKTO PAVADINIMAS KULTŪROS PAVELDO OBJEKTO - ŠMITO MALŪNO SU TECHNOLOGINE ĮRANGA DARIAUS IR GIRĖNO GT.12, KUPIŠKYJE TVARKYBOS BEI PRITAIKYMO PROJEKTAS	
	A213	PV	ALGIRDAS STEPONAVIČIUS	STATINIO NUMERIS IR PAVADINIMAS ŠMITO MALŪNAS SU TECHNOLOGINE ĮRANGA (obj.u.k. 22035, unikalus daikto Nr.5792-0001-0013)
A029, 3323	PTD PDV	AUDRONĖ LAINAUSKAITĖ	DOKUMENTO PAVADINIMAS TVARKYBOS DARBŲ PROJEKTINIAI PASIŪLYMAI PJŪVIAI A-A, B-B, C-C (APŽVALGOS AIKŠTELĖS PLANAS) M 1:100 VARIJANTAS 1	LAIDA
A162 3321	ARCH.	NIJOLĖ KAZAKEVIČIŪTĖ		0
A163, 3322	ARCH.	GRAŽINA KIRDEIKIENĖ		LAPAS
LT	STATYTOJAS KUPIŠKIO RAJONO SAVIVALDYBĖS ADMINISTRACIJA	DOKUMENTO ŽYMUO PRI.17017-01-TP-TDP-PP-SA.B-05		LAPŲ
				1
				1



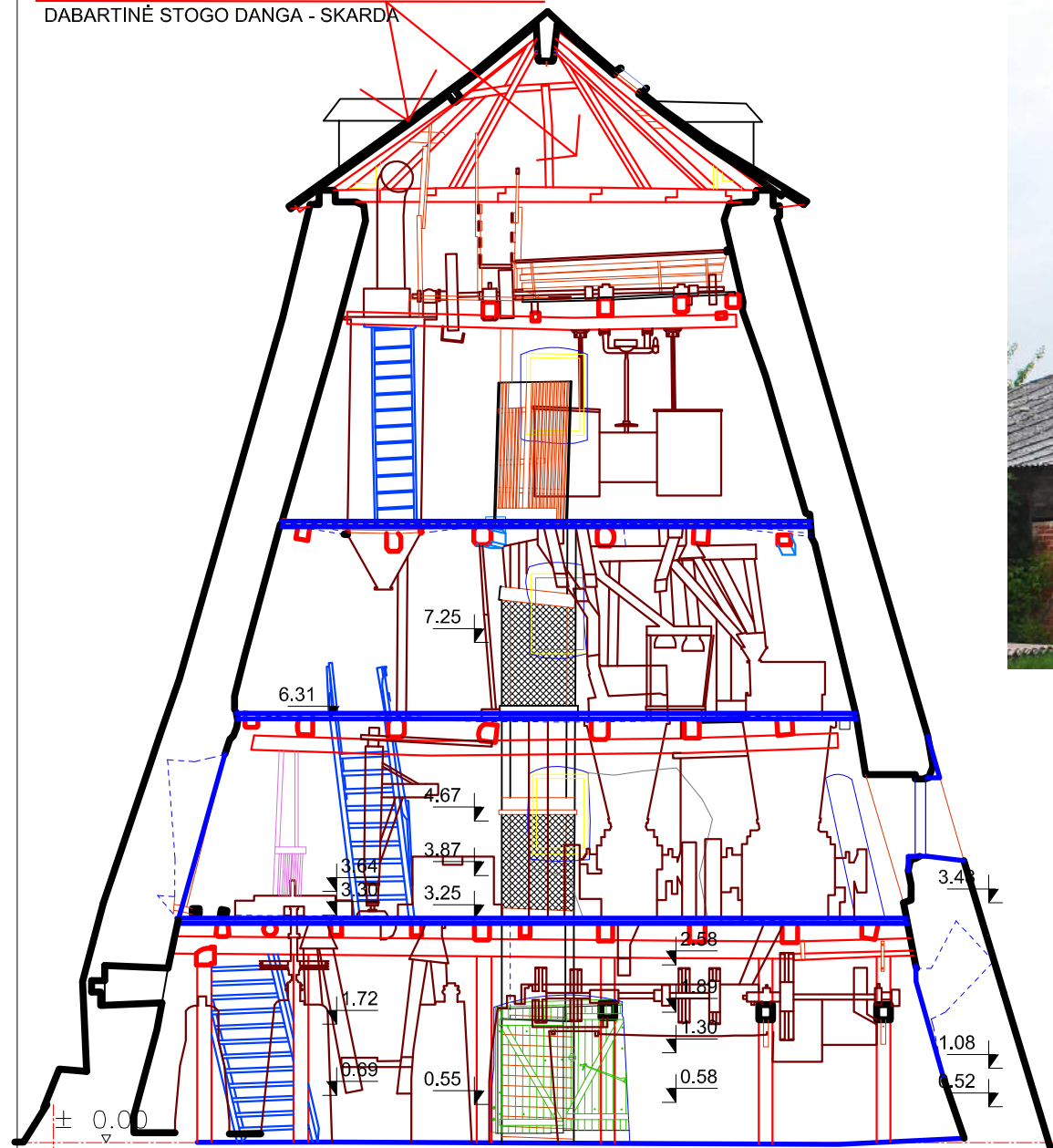
SUTARTINIAI PAŽYMĖJIMAI

	AUTENTIŠKO AKMENŲ MŪRO IR TINKO TVARKYBA
	LANGŲ, VARTŲ, MŪRINIŲ ŠARAMŲ, ANGOKRAŠČIŲ, PERDANGOS IR ELEMENTŲ TVARKYBA
	NUKASAMAS GRUNTAS IKI AUTENTIŠKO LYGIO
	ATKURTA STOGO FORMA PAGAL ANALOGUS (žr.PAŠVITINIO MALŪNAS); STOGO DANGA - STIKLAS, ĮRENGIANT STIKLO GAUBTU APŽVALGOS AIKŠTELĘ
	DEMONTUOJAMA MEDINĖ STOGO KONSTRUKCIJA
	ATKURTA STOGO FORMA PAGAL ANALOGUS (žr.PAŠVITINIO MALŪNAS); STOGO DANGA – CINKO TITANO LYDINIO SKARDA; STOGĄ LAIKANTI KONSTRUKCIJA - MEDIS

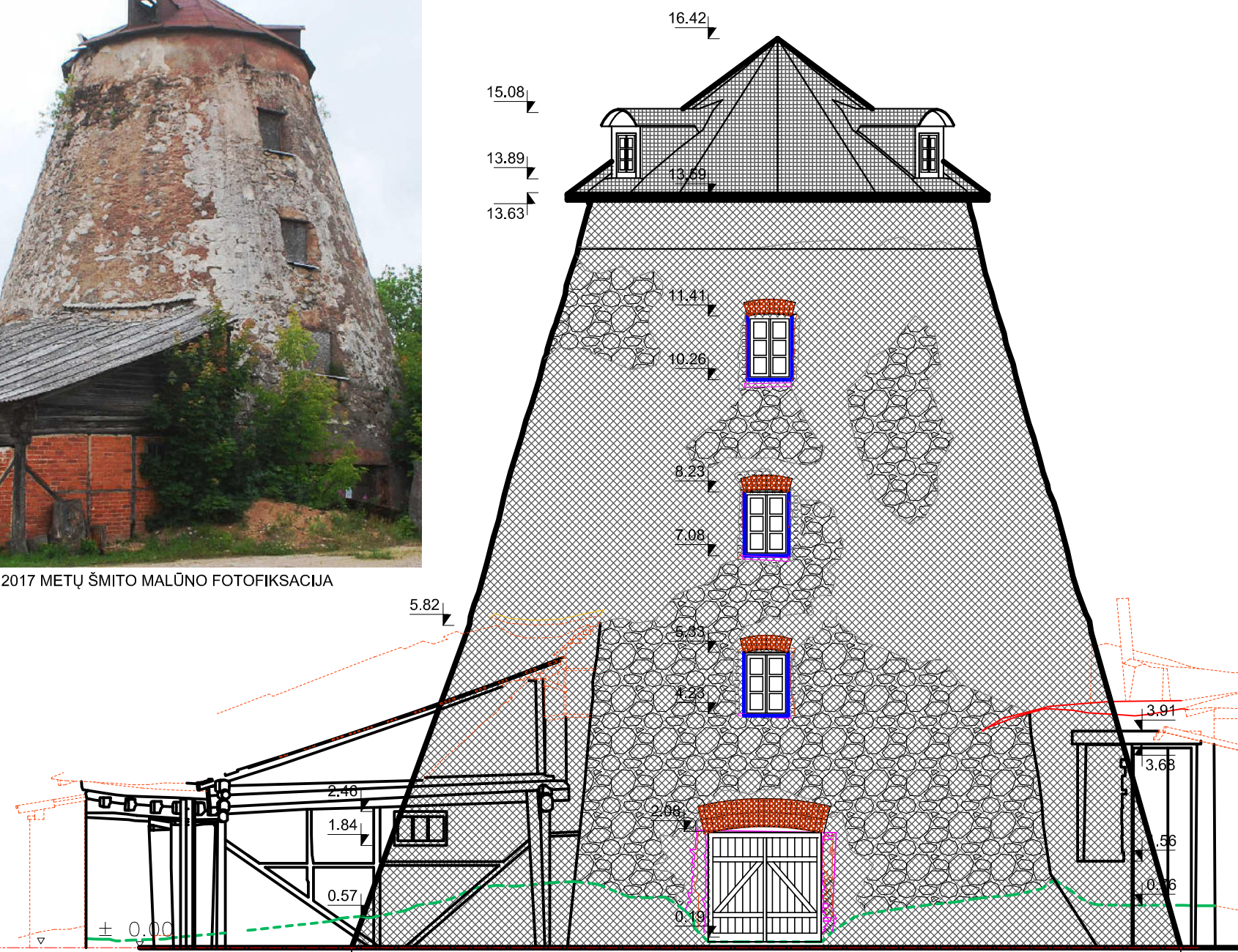
PASTABAS ŽR. -TDP-PP-SA.B-01

KVAL. PATV. DOK. NR.		PROJEKAVIMO IR RESTAURAVIMO INSTITUTAS		STATINIO PROJEKTO PAVADINIMAS KULTŪROS PAVELDO OBJEKTO - ŠMITO MALŪNO SU TECHNOLOGINE ĮRANGA DARIAUS IR GIRĖNO GT.12, KUPIŠKYJE TVARKYBOS BEI PRITAIKYMO PROJEKTAS	
		A213	PV	ALGIRDAS STEPONAVIČIUS	STATINIO NUMERIS IR PAVADINIMAS ŠMITO MALŪNAS SU TECHNOLOGINE ĮRANGA (obj.u.k. 22035, unikalus daikto Nr.5792-0001-0013)
A029, 3323	PTD PDV	AUDRONĖ LAINAUSKAITĖ		DOKUMENTO PAVADINIMAS TVARKYBOS DARBŲ PROJEKTINIAI PASIŪLYMAI	LAIDA
A162 3321	ARCH.	NIJOLĖ KAZAKEVIČIŪTĖ		PJŪVIAI A-A, B-B M 1:100 VARIJANTAS 2	0
A163, 3322	ARCH.	GRAŽINA KIRDEIKIENĖ			
LT	STATYTOJAS KUPIŠKIO RAJONO SAVIVALDYBĖS ADMINISTRACIJA	DOKUMENTO ŽYMUO PRI.17017-01-TP-TDP-PP-SA.B-06		LAPAS 1	LAPŲ 1

REMONTUOJAMAS ESAMAS STOGAS IR STOGLANGIAI  
DABARTINĖ STOGO DANGA - SKARDA



2017 METŲ ŠMITO MALŪNO FOTOFIKSACIJA



1

PJŪVIS A-A

2

A

RYTINIS FASADAS

B

SUTARTINIAI PAŽYMĖJIMAI

	AUTENTIŠKO AKMENŲ MŪRO IR TINKO TVARKYBA
	LANGŲ, VARTŲ, MŪRINIŲ SĄRAMŲ, ANGOKRAŠČIŲ, PERDANGOS IR ELEMENTŲ TVARKYBA
	NUKASAMAS GRUNTAS IKI AUTENTIŠKO LYGIO
	DEMONTUOJAMA MEDINĖ STOGO KONSTRUKCIJA
	STOGAS REMONTUOJAMAS PAGAL 2017 METŲ VAIZDĄ STOGO DANGA – CINKO TITANO LYDINIO SKARDA; STOGĄ LAIKANTI KONSTRUKCIJA - MEDIS

PASTABAS ŽR. -TDP-PP-SA.B-01

KVAL. PATV. DOK. NR.		PROJEKAVIMO IR RESTAURAVIMO INSTITUTAS		STATINIO PROJEKTO PAVADINIMAS KULTŪROS PAVELDO OBJEKTO - ŠMITO MALŪNO SU TECHNOLOGINE ĮRANGA DARIAUS IR GIRĖNO GT.12, KUPIŠKYJE TVARKYBOS BEI PRITAIKYMO PROJEKTAS			
		A213	PV	ALGIRDAS STEPONAVICIUS	STATINIO NUMERIS IR PAVADINIMAS ŠMITO MALŪNAS SU TECHNOLOGINE ĮRANGA (obj.u.k. 22035, unikalus daikto Nr.5792-0001-0013)		
A029, 3323	PTD PDV	AUDRONĖ LAINAUSKAITĖ			DOKUMENTO PAVADINIMAS TVARKYBOS DARBŲ PROJEKTINIAI PASIŪLYMAI PJŪVIS A-A, RYTŲ FASADAS M 1:100 VARIJANTAS 3	LAIDA	
A162 3321	ARCH.	NIJOLĖ KAZAKEVIČIŪTĖ				0	
A163, 3322	ARCH.	GRAŽINA KIRDEIKIENĖ					
LT	STATYTOJAS	KUPIŠKIO RAJONO SAVIVALDYBĖS ADMINISTRACIJA		DOKUMENTO ŽYMUO	PRI.17017-01-TP-TDP-PP-SA.B-07	LAPAS	LAPŲ
						1	1



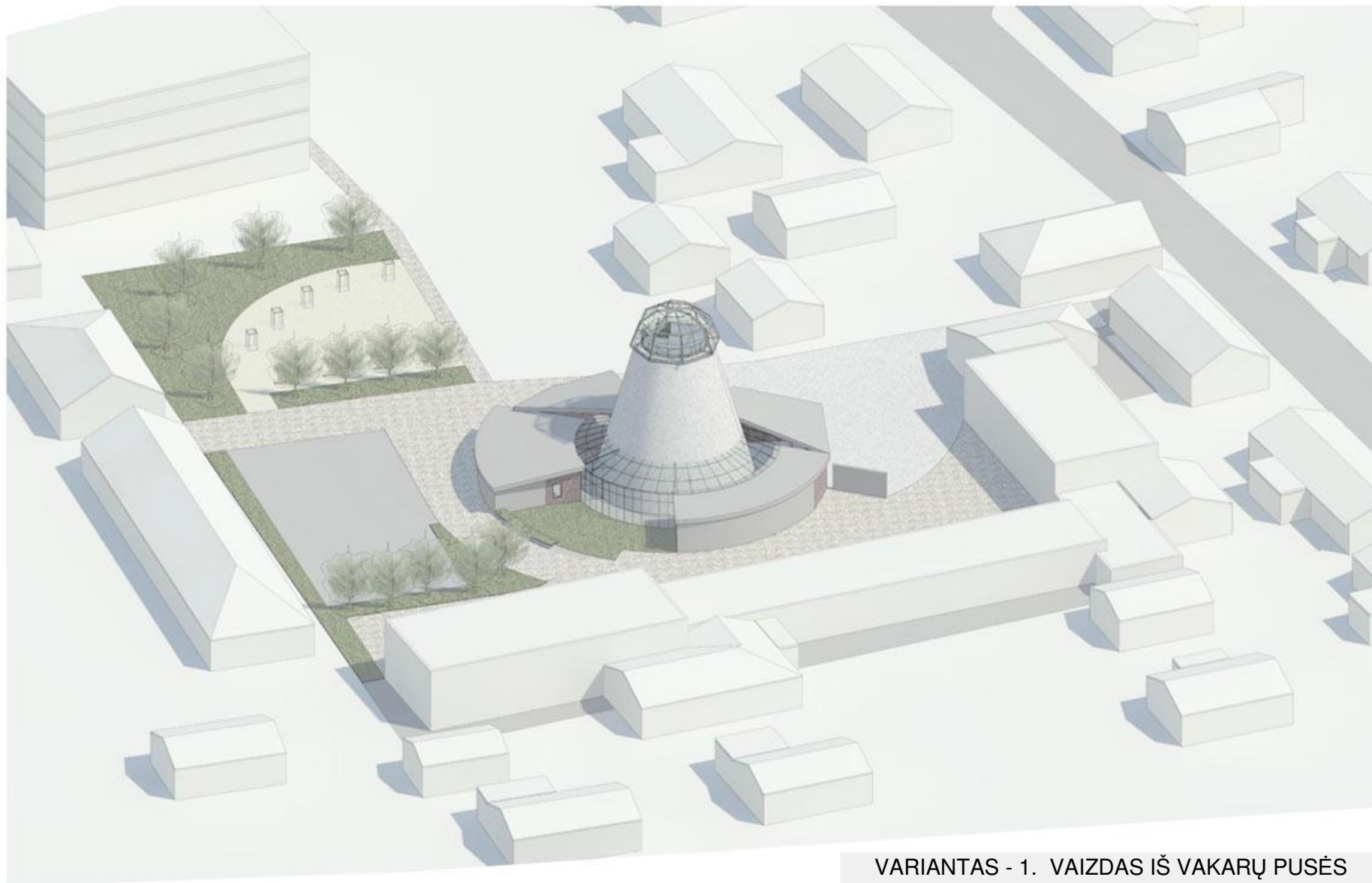
KOMPLEKSO AKSONOMETRINIS VAIZDAS IŠ VIRŠAUS



VARIANTAS - 1. VAIZDAS IŠ RYTŲ PUSĒS



VARIANTAS - 1. VAIZDAS IŠ ŠIAURĖS PUSĖS



VARIANTAS - 1. VAIZDAS IŠ VAKARŲ PUSĖS



VARIANTAS -1. VAIZDAS NUO ĮVAŽIAVIMO



VARIANTAS -2. VAIZDAS IR RYTŲ PUSĖS



VARIANTAS - 2. VAIZDAS NUO ĮVAŽIAVIMO



VARIANTAS - 3. VAIZDAS NUO ĮVAŽIAVIMO